

**MEMÒRIA DE LA INTERVENCIÓ ARQUEOLÒGICA
PREVENTIVA A LA FINCA DEL CARRER DE L'HOSPITAL,
NÚM. 69.
DISTRICTE DE CIUTAT VELLA. BARCELONA.**

CODI ICUB: (020/21)

Núm. EXP. DGPC: Expedient R/N 473 K21 NB 2021/1-32586

Data de la intervenció: del 15 de març al 30 d'abril

Arqueòleg director

Arnau Josep Pou Cruanyes

Promoció de la intervenció

Hermanas Franciscanas Misioneras de la Natividad

ÍNDEX

1. FITXA TÈCNICA	3
2. INTRODUCCIÓ	4
3. SITUACIÓ GEOGRÀFICA	7
4. CONTEXT HISTÒRIC I ARQUEOLÒGIC	10
5. MOTIVACIONS I OBJECTIUS DE LA INTERVENCIÓ	30
6. METODOLOGIA	36
7. DESCRIPCIÓ DELS TREBALLS I DE LES TROBALLES	38
8. MATERIALS ARQUEOLÒGICS	57
9. CONCLUSIONS	59
10. BIBLIOGRAFIA	61
ANNEX 1. INVENTARI D'UNITATS ESTRATIGRÀFIQUES	65
ANNEX 2. INVENTARI FOTOGRÀFICA	244
ANNEX 3. INVENTARI DE MATERIALS	259
ANNEX 4. LÀMINES DE MATERIALS	256
ANNEX 5. DOCUMENTACIÓ GRÀFICA. PLANIMETRIA	259

LLOC DE LA INTERVENCIÓ	Carrer de l'Hospital núm.69. Districte de Ciutat Vella.
UBICACIÓ	Barcelona (Barcelonès)
COORDENADES UTM UTM13N-ETRS89	X: 430642,4 Y: 4581322,0 Z: 7.83 m. s. n. m.
CONTEXT	Zona urbana
TIPUS D'INTERVENCIÓ	Preventiva
CLASSE D'ACTIVITAT	Control moviments de terres, excavació arqueològica
DATES D'INTERVENCIÓ	Del 15 al 26 de març i del 12 al 30 d'abril de 2021
PROMOTOR	Hermanas Franciscanas Misioneras de la Natividad
EQUIP TÈCNIC	Direcció: Arnau Josep Pou Cruanyes Planimetria: Arnau Josep Pou Cruanyes
EXECUCIÓ DE LA INTERVENCIÓ	Arnau Josep Pou Cruanyes

FONAMENTS DE DRET

. Llei 9/1993 30 de setembre del Patrimoni Cultural Català (DOGC 1807 de l'11 d'octubre de 1993).

. Decret 78/2002 de 5 de març del Reglament de protecció del patrimoni arqueològic i paleontològic (DOGC 3594 de 13 de març de 2002).

2. INTRODUCCIÓ

En la present memòria es recullen els resultats de la intervenció arqueològica desenvolupada al sòl de la finca situada al carrer del l' Hospital número 69, (Ref. cadastral: 0714707DF3801D), situada dins el barri del Raval del districte de Ciutat Vella (Barcelona), inclòs en una **Zona d'Interès Arqueològic i d'alt valor històric**.



Fig 1. Vista de la ciutat de Barcelona amb indicació del districte de Ciutat Vella, on es localitza la zona d'intervenció. Font: www.bcn.cat.

En efecte, al núm. 69 del carrer de l'Hospital, propietat de la promotora HERMANAS FRANCISCANAS MISIONERAS DE LA NATIVIDAD i com a part del “**Projecte executiu de reforma d'un edifici residencial**”, s'havia de realitzar un rebaix de terres a la planta baixa a fi efecte de obrir primer lloc, unes rases per la instal·lació del nou sanejament i arquetes, les quals es preveia que tinguessin una amplada de 0,60 metres i una fondària variable d'entre 0,20 i 1,50 metres (per garantir un pendent mitjà del 2%). Posteriorment, l'obertura del fossat de l'ascensor que farà 2'50 m x 2'70 m x 1'50 m. El buidat del terratzo i la capa de guix no requeriran control arqueològic, però el buidat de terres per a la nova solera del fossat, sí.

Amb aquesta actuació arqueològica es compleixen les exigències de la Llei 9/1993 del Patrimoni Cultural Català i el Decret 78/2002, del Reglament de Protecció del Patrimoni Arqueològic i Paleontològic.

La direcció arqueològica d'aquesta intervenció (**Codi ICUB: 020/21**) ha estat assumida per l'arqueòleg Arnau Josep Pou Cruanyes i sota supervisió del **Servei d'Arqueologia del Museu d'Història de la Ciutat de Barcelona**, Institut de Cultura, Ajuntament de Barcelona.

Les tasques arqueològiques s'iniciaren el dia 15 de març fins el 30 d'abril de 2021 amb la presència del arqueòleg director que s'ha encarregat d'efectuar el control de les extraccions de terra, amb l'objectiu de deixar visibles les estructures arqueològiques antigues i procedir, a continuació, a la seva excavació i documentació sistemàtica

El seguiment d'aquesta obra, segons recull el Projecte d'Intervenció Arqueològica (PIA) redactat pel Servei d'Arqueologia de Barcelona el mes agost de 2020, s'havia de fer sota control arqueològic.

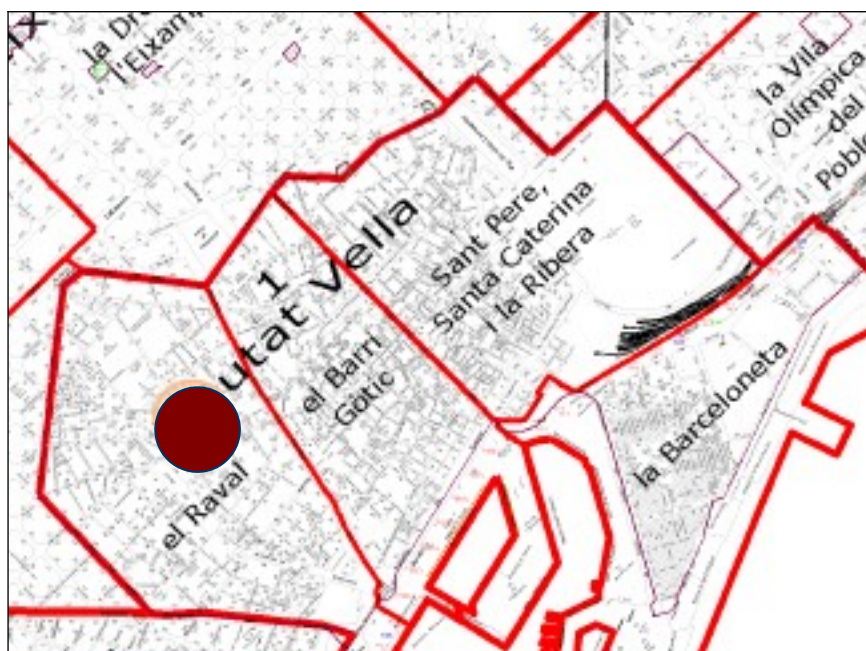


Fig 2. Planta amb la ubicació de la intervenció. Carrer de l'Hospital, núm.69. Font: PIA, agost 2020. Servei d'Arqueologia de l'Ajuntament de Barcelona.



Fig 3. Emplaçament de la intervenció al Carrer de l'Hospital, núm.69. Font: Ajuntament de Barcelona. Font: PIA, agost 2020. Servei d'Arqueologia de l'Ajuntament de Barcelona.



Fig 4. Foto aèria, 2019, de l'emplaçament de la intervenció al Carrer de l'Hospital, núm.69. Font: Ajuntament de Barcelona. Font: PIA, agost 2020. Servei d'Arqueologia de l'Ajuntament de Barcelona.

3. SITUACIÓ GEOGRÀFICA

3.1. El Barcelonès

Comarca de Catalunya, la capital de la qual és Barcelona. Es tracta de la comarca més poblada i industrialitzada del Principat. Limita al nord amb el Vallès Occidental i Oriental; a l'est amb el Maresme i la Mediterrània, i per l'oest i el sud amb el Baix Llobregat. La seva geografia està marcada per la plana de l'àrea metropolitana o Pla de Barcelona, la serralada de Collserola i els rius Llobregat i Besòs. El Pla de Barcelona és una de les unitats morfològiques que configuren el territori, anomenat Barcelonès, que s'estén des de la costa mediterrània a la Serralada Litoral, concretament entre el tram de la serra de Collserola i els estrets de Martorell i de Montcada, per on els rius Llobregat i Besòs respectivament van sortir a la mar amb la formació dels seus deltes. D'aquesta manera el territori presenta dos elements morfològics clars: la serra de Collserola i la plana.

La Serra de Collserola, horst compost per granits i esquists, presenta unes altituds molt moderades, entre els 300 i 500 metres, destacant el Tibidabo que arriba als 512m. Al nord, aquesta carena comença sobre el riu Besòs amb el turó de Manyoses (210m) i al sud-oest destaca el puig de Sant Pere Màrtir com a darrera elevació (399m). La carena presenta diversos passos de muntanya que possiblement han servit de vies de comunicació al llarg de la història.

El Pla de Barcelona es troba obert al mar i limitat per la Serralada Litoral i al sud per la falla que segueix des del Garraf i el turó de Montjuïc (que és el punt més elevat, 173m) fins al turó de Montgat, més enllà del Besòs. Aquesta falla és visible a través de l'esglaó, d'uns vint metres, que sembla separar l'eixample de la ciutat vella i que es documenta en la morfologia urbana : la baixada de Jonqueres, la Via Laietana i els carrers de les Moles, d'Astruc i de Jovellanos. La plana està formada per la conjunció de dos deltes, el del Llobregat i el del Besòs, que a causa de l'acumulació de detritus quaternaris i sorralis a la línia costanera, han acabat formant un conjunt identificable per la uniformitat urbana.¹

¹ Carreras, F. 1982

3.2. La ciutat de Barcelona

Barcelona està situada a la costa mediterrània, en el lloc anomenat Pla de Barcelona, comprès entre els rius Besòs i Llobregat, al nord es troba la serra de Collserola, on hi ha el Tibidabo, que és el cim més alt (542 metres). La serralada de Sant Mateu a llevant i el massís de Garraf a ponent fan que les entrades fàcils al pla d'al·luvió, sobre el qual reposa la ciutat, siguin els passos fluvials del Besòs i el Llobregat.

Les òptimes condicions climàtiques i estratègiques de la ciutat han afavorit al llarg del temps el seu desenvolupament que, amb Montjuïc vora el mar, ha facilitat la defensa del seu litoral. Els seus orígens se situen en el petit pujol del Tàber, però ben aviat els límits s'anaren expandint pel pla, on només s'aixequen, cap al nord, els turons de Monterols, el Putget, la Creueta, el Carmel, la Muntanya Pelada i el Turó de la Peira.

Des del punt de vista urbanístic la ciutat de Barcelona consta de diverses àrees organitzades en districtes. La zona que ens ocupa es troba situada en el districte de Ciutat Vella. Aquest espai inclou, d'una banda, un nucli central anomenat barri gòtic que correspon a la primitiva ciutat romana i, de l'altra, un seguit de ravals situats al seu voltant que es van formar en època medieval, dins el perímetre de les muralles aixecades al segle XIII. Aquestes viles noves foren conegudes amb els noms de les esglésies que els centralitzaven: del Pi, de Santa Anna, de Sant Pere, de la Mercè i de Santa Maria del Mar. Els darrers sectors del nucli antic de la ciutat, és a dir, la Rambla i el Raval, varen començar a ser urbanitzats quan quedaren inclosos dins del tercer recinte fortificat que es bastí al llarg de la segona meitat del segle XIV.

3.3. El Raval

El Raval és el nom històric del sector de Barcelona situat fora del segon recinte de muralles, entre la Rambla, el carrer Pelai, les rondes de Sant Antoni i de Sant Pau, el Paral·lel i el passeig de Colom, conegut per *Districte cinquè*. Era un antic sector d'hortes i on durant l'edat mitjana s'instal·laren diverses institucions hospitalàries i convents. Posteriorment fou inclòs dins el tercer recinte de muralles. Durant els segles XV, XVI i XVII predominen les terres d'horta amb pous propietat de nobles o de l'església i arrendats a pagesos.

Al segle XVIII comença la seva urbanització, iniciant-se pel carrer Nou i s'hi instal·len les primeres indústries i habitatges. El gran creixement de la ciutat i la permanència de les muralles fins a mitjan segle XIX motivà l'alçada dels edificis i la formació d'una atapeïda xarxa viària que densificava el barri.

L'ocupació humana de la zona actualment coneguda com el Raval està documentada des d'època prehistòrica. Concretament en diverses excavacions realitzades s'han trobat mostres d'ocupació des del Neolític antic fins al Bronze Final. En època romana aquest sector formava part de l'*Ager* de la ciutat. Entorn de *Barcino* es bastiren diverses vil·les i establiments rurals i/o semiurbans. D'aquestes vil·les agrícoles s'han documentat la vil·la de Santa Maria del Port, a la Zona Franca; Can Cortada, a Horta; la vil·la del Cementiri, a Montjuïc; la vil·la de l'avinguda Francesc Cambó i la vil·la de Sant Pau del Camp. La zona del Raval fou per tant durant tota l'època romana una zona suburbial, situada extramurs de la ciutat, essent zona de camps i hortes, circumstància que continuà durant gairebé tota l'etapa medieval. Gran part de l'actual Raval estava cobert per l'estany Cagalell fins gairebé la Baixa Edat Mitjana. Les seves aigües no eren potables i procedien del rierol dit també Cagalell. La zona era travessada per tres camins: el del Llobregat, el de Sarrià i el de Montjuïc, que correspondrien amb els actuals carrers de l'Hospital, Tallers i Sant Pau. Poc a poc s'anà formant la trama urbana entorn a aquestes tres vies.²

² Pallarès, F. 1975; Granados J. O. i Rovira, 1987; Blanch, R. 1994

4. CONTEXT HISTÒRIC I ARQUEOLÒGIC

La història de la ciutat de Barcelona sembla que arrenca d'un primitiu poblat ibèric, situat al promontori de Montjuïc. Ja des d'època romana la ciutat esdevé un centre de gran importància, la ciutat de **Barcino**, situada al cim del mont Tàber, geològicament un paleorelleu exhumat en retrocedir gradualment el turó Barcelona, on actualment hi ha la Plaça Sant Jaume i la Catedral. Fou sobre aquest turó on s'ubicà la ciutat romana en època d'August, i la Plaça Sant Jaume respon a la probable ubicació del fòrum de la ciutat.

L'origen de la ciutat de Barcelona s'ha de situar a la colònia **Iulia Augusta Faventia Paterna Barcino** fundada de nova planta per August al s.I aC. La ciutat emmurallada, amb un perímetre clar, presenta una planta octogonal amb una trama a partir de dos grans eixos, el **cardo maximus** i el **decumanus maximus**. Aquests dos eixos donaven la pauta a la resta de la xarxa de carrers rectilinis amb illes regulars, confluint en un espai obert central, el fòrum, on s'ubica l'actual plaça Sant Jaume.

Com a conseqüència de l'augment de població que es produeix ja des de començament del s. IX, s'urbanitzà una part del territori que ocupava fora del recinte de les muralles romanes, i per tal de protegir aquests nous nuclis de població anomenats vila noves al voltant de centres d'ordre econòmic o religiós.

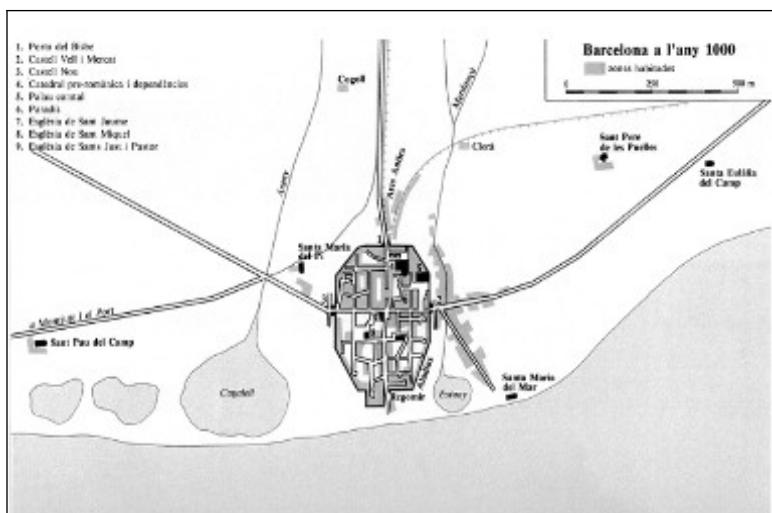


Fig 5. Barcelona a l'any 1000, segons Philip Banks (Catalunya Romànica Vol. XX).

A principis del s. XII la gran expansió demogràfica provocà la creació i creixement d'aquests nuclis poblacionals i de molts obradors al voltant de les muralles, aquest creixement de la ciutat fora de l'antic recinte murari romà serà el responsable de la construcció d'un nou sistema defensiu. Les dades més antigues sobre el començament de les obres d'aquesta nova estructura defensiva fan referència a 1285, però les darreres investigacions i actuacions arqueològiques no han pogut localitzar, fins al moment, evidències materials ni estructurals per a aquesta cronologia. Cal destacar també la constància des de 1255 de diferents portals al llarg de la ciutat, a més dels que es crearan a partir de 1260, tots ells situats entre l'antic recinte romà i el que es començarà a construir a partir de 1285. Els límits marcats per a la nova muralla quedaran definits pels actuals carrers de La Rambla, Fontanella, Trafalgar, Arc de Triomf, Lluís Companys i Passeig Picasso.



Fig 6. Barcelona a l'any 1200, segons Philip Banks (Catalunya Romànica Vol. XX).

Tradicionalment s'ha considerat el tram de la Rambla com el primer construït, entre el convent de Framenors fins a la zona de l'església de Santa Anna, arrancant de la part més baixa de la Rambla fins l'actual plaça Catalunya i on es situarien un total de cinc portals: el de Santa Anna, Portaferrissa, Boqueria, Trencaclaus i Framenors.



Fig. 7. Barcelona a l'any 1280, segons Philip Banks (Catalunya Romànica Vol. XX).

L'any 1358, marca una altra fita important, serà l'inici de les obres de refortificació del perímetre de 1285 i la creació del tram marítim, començant els treballs als esperons de Sorsmenor (a la Ciutadella), a Framenors (Passeig Colom) i a Santa Anna.

A aquesta primera ampliació i posterior refortificació del perímetre del recinte emmurallat de la ciutat, tradicionalment relacionat amb Jaume I, s'ha d'afegir l'ampliació cap al Raval a mitjans del s.XIV promoguda per Pere el Cerimoniós, a partir de diferents fases. Aquesta nova ampliació marcaria el definitiu traçat de la muralla de la ciutat, abastant els actuals carrers de Pelai, les rondes de Sant Antoni i Sant Pau i el Paral·lel. D'aquesta manera l'estructura física de la Barcelona medieval quedaria consolidada entre els s. XIV i XV. Tot aquest cinturó es completaria al s.XVI amb l'aixecament de la muralla de mar.

L'any 1369 es realitzà un projecte que feia passar la muralla, des del Portal de Sant Antoni cap al segon recinte murat, tallant els carrers de la Cadena, de Robador i de Sant Pau, per a enllaçar-se amb la muralla de la Rambla, havent passat el carrer de la Boqueria, prop del Portal de Santa Eulàlia. Sembla que es va desestimar i no es va realitzar. La muralla seguí un nou curs des de Sant Antoni a Sant Pau, i d'allà a les Drassanes.

De nord a sud trobem 4 portals, el de Tallers que data de 1359, el de Sant Antoni, que fou durant segles la Porta Triomfal de la ciutat, accés per les comitives reials,

el de Sant Pau bastit el 1389 i el de Drassanes. D'aquest últim llenç de mur encara se'n conserva una part, alterat per successives remodelacions, junt amb les Drassanes. El tancament d'aquesta nova muralla suposà un nou moviment d'establiments oficis poc adients per estar ubicats al centre de la ciutat i alhora feu que els horts i conreus que caracteritzaven el marge de ponent de la muralla de la Rambla foren progressivament desplaçats fora aquesta nova muralla, als peus del Montjuïc³.

Una última fase suposarà el tancament de la muralla de mar, fins aquest moment inexistent, però necessària a partir del s. XVI pel nou perill turc. L'obra de les muralles de mar fou dirigida per Francesc de Borja, lloctinent de Catalunya, que tenia l'encàrrec de l'emperador d'acabar la defensa de la platja de Barcelona.

Finalment la muralla patirà noves refaccions durant el s. XVII amb la construcció d'un seguit de baluards tot al voltant defensant els portals. Amb la Guerra de Successió i la capitulació de Barcelona l'11 de Setembre de 1714 s'enderrocarà part de la muralla de llevant i de marina junt amb l'arrasament del barri de la Ribera per construir la ciutadella que perdurarà fins el 1870. Entre el 1848 i el 1856 s'enderrocarà la fortificació de la Rambla que esdevindrà un passeig.

Entre el segle XV i la desamortització de Mendizábal l'any 1837, el Raval es va convertir en "terra de convents". La gran quantitat de sòl edificable va donar peu a la instal·lació d'ordres religiosos en el marc de la Contrareforma impulsada pel Concili de Trento (1543-1563).

Pel que respecta al procés de conventualització, en època medieval i moderna es construïren a la zona nombrosos recintes religiosos. Destaquem, per la seva ubicació propera a la finca que ens ocupa, els convents de Sant Josep, del Carme a més del Monestir de Santa Maria de Jerusalem.

El convent de Sant Josep va ser fundat al 1586 per fray Juan de Jesús Roca aconseguit el permís reial de Felip II i la llicència donada pel bisbe de Barcelona el mateix any. Van aconseguir unes cases a la Rambla on es van instal·lar i ja al 1589 es va poder posar la primera pedra de l'església, dedicada a Sant Josep, que es va

³ Claramunt, S. 1984

beneir l'any 1593. Immediatament després es va iniciar la construcció de les dependències conventuals i al 1616 el conjunt monàstic ja es pot donar per finalitzat. Al segle XVIII els carmelites establiren al convent una fàbrica d'impremta, que va ser important. Amb la desamortització de Mendizábal, el convent va ser cremat al 1835 i en el seu lloc es va projectar una gran plaça porticada, avui emmascarada per l'estructura del mercat de Sant Josep (Boqueria).

El convent del Carme. La fundació d'aquest convent es va dur a terme entre els anys 1291 i 1292, en aquesta última data ja és segur que estava en funcionament. Aquesta fundació va comportar greus enfrontaments amb la parròquia de Santa Maria del Pi, ja que es trobava dins de la seva demarcació. La picabaralla venia motivada per la situació general de l'orde carmelita (en perill de supressió) i va representar l'enfrontament entre el prior carmelita, per una banda i el rector del Pi i el bisbe per l'altra, amb episodis d'incursions amb homes armats i amenaces d'excomunió. Aquestes diferències s'allargaren en el temps, fins ben entrat el segle XIV. El 1838 els edificis van passar a mans de l'Ajuntament que els va utilitzar per instal·lar-hi la Universitat, fins que aquesta es va traslladar a un nou lloc (1872). Els edificis foren venuts i el 1874 es van enderrocar les construccions, el seu solar es va urbanitzar.

El monestir de Santa Maria de Jerusalem va ser fundat a mitjans del segle XV per Rafaela Pagès que, en tornar d'un viatge de Terra Santa, va obtenir del bisbe la cessió de la casa d'en Porta per la fundació d'un monestir de religioses terciàries franciscanes. Van posar la casa sota l'advocació de Santa Maria de Jerusalem en record del viatge a Terra Santa de la seva fundadora. El mestre d'obres per la construcció de l'església i el claustre fou Bartomeu Mas. Al 1494 la comunitat va aconseguir la incorporació a l'ordre de les clarisses. Durant la Guerra del Francès, el convent de Jerusalem va acollir monges d'altres comunitats, va ser saquejat el 1809 i 1814 i les monges el van haver d'abandonar per uns mesos. El 1821 un episodi de febre groga va debilitar molt la comunitat. Seguidament l'exclaustració de 1835, va fer que el convent servís de caserna durant deu anys. El 1868 el convent fou assaltat i enderrocat, i les monges es refugiaren a Pedralbes.

Al principi del segle XVIII, les indústries van començar a instal·lar-se enmig d'hortos, convents i cases gremials. La prohibició d'importar teixits estampats de l'any 1718 va afavorir l'aparició de la indústria manufacturera. Entre 1770 i 1840 es va dur a terme la industrialització definitiva del barri del Raval. A partir de la segona meitat del 1700 van començar a aparèixer nous carrers amb fàbriques i habitatges per als treballadors. Van desaparèixer les cases gremials o es van subdividir en molts habitatges de lloguer per acollir els nombrosos camperols que fugien de la fam del camp (crisi agrícola de 1765- 1766). Els treballadors de les fàbriques es van quedar a viure al Raval, a prop de la feina. Aquest barri es va convertir en el més dens d'Europa i es va aprofitar fins a l'últim metre quadrat edificable. Entre els anys 1783 i 1785, s'hi va instal·lar la indústria Erasme Gònima i es va aixecar la fàbrica de teixits, filats i estampats més gran del seu temps.

L'any 1829, segons el Padró de Fabricants, al Raval hi havia 74 fabricants tèxtils, 2.443 telers i 657 màquines de filar. Destacava la fàbrica Bonaplata, instal·lada al carrer dels Tallers. Tenia entre 600 i 700 treballadors i era la primera impulsada amb vapor. La culminació de tot aquest procés va ser la instal·lació coneguda com casa-fàbrica, on coincidien les instal·lacions fabrils, la representació institucional i la residència del fabricant. Aquest és el cas de l'Espanya Industrial l'any 1839, al carrer de la Riereta. El Raval era l'únic lloc dins les muralles on es podien edificar construccions grans, ja que era poc atractiu fer-ho a l'exterior a causa de la inestabilitat política (Carlisme i bandolerisme). A més, era a prop de la sortida natural de Barcelona com a ciutat portuària.⁴

El manteniment d'uns sous baixos, unes llargues jornades laborals, el tancament de les fàbriques com a demostració de força dels fabricants, la supressió de la sopa de caritat i la persecució de les associacions obreres van fer que el 2 de juliol de 1855 esclatés una vaga sota la consigna general del dret d'associació i la jornada laboral de deu hores. Les revoltes obreres contra les mecanitzacions modernes i diverses epidèmies de còlera van fer prendre la decisió d'enderrocar les muralles l'any 1859 i permetre l'expansió urbana i industrial fora d'un nucli urbà insalubre i fàcilment controlable per un moviment obrer que es començava a organitzar. L'èxode empresarial cap al pla de Barcelona va començar al principi

⁴ Olivé, J. 1993

dels anys seixanta. Una llarga llista de fabricants sortiren del barri seguint les teories higienistes d'Ildefons Cerdà. En el nou model de ciutat, el Raval va ocupar una situació perifèrica com a barri residencial obrer. A començaments del segle XX va continuar tenint una composició social eminentment obrera. El moviment obrer del barri va assolir una importància que va ultrapassar les seves fronteres. L'any 1870 es va celebrar el I Congrés Obrer Espanyol; l'any 1871 el principal sindicat català de l'època, el tèxtil, es va adherir a la Primera Internacional, i l'any 1888, del carrer dels Tallers va sortir la convocatòria per reunir tots els delegats de l'Estat Espanyol per fundar la UGT al mateix barri.

El Raval es va anar convertint cada vegada més en un barri d'habitatges per a les classes amb menys poder adquisitiu, entre les quals els immigrants (exposicions universals de 1888 i 1929) n'eren una part destacada. Aquesta extracció proletària va jugar un paper important durant la Setmana Tràgica (26- 31 de juliol de 1909), durant la qual el Raval va ser un dels principals escenaris de la crema de convents i de l'enfrontament amb l'exèrcit.

L'amuntegament humà, una xarxa viària estreta i tortuosa i la proximitat del port feia que aquest barri no fos fàcil. Les primeres veus que van reclamar la millora del Raval van sorgir als anys 30, durant la Segona República 1931- 1936. El pla Macià donava solucions racionalistes i integrades als problemes del barri. Però van ser les bombes de la Guerra Civil les que van fer els primers sanejaments urbanístics al sud del Raval (avinguda de García Morato, avui avinguda de les Drassanes). A partir de la dècada dels 50 del segle passat el barri va rebre una gran aportació demogràfica, producte de la immigració, circumstància que s'ha tornat a repetir en aquests darrers anys amb l'emigració procedent d'altres països.

4.1. Evolució històrica de l'Hospital de la Santa Creu⁵

El desenvolupament de la trama urbana d'aquest sector de la ciutat, es va anar articulant a partir de la influència que van exercir grans centres religiosos amb la construcció de convents, esglésies i institucions hospitalàries. Entre els segles X i XVI s'instal·laren en aquesta zona convents i monestirs com el de Sant Pau del Camp (s. X), el del Carme (s. XIII), el de Jerusalem (s. XV) i el de Sant Josep (s. XVI).

El continu creixement demogràfic dels segles XI a la primera meitat del XIV, va fer que hi hagués una major demanda d'atenció hospitalària. Davant d'això, la ciutat va fer front a l'assistència dels pobres i malalts amb la creació de centres hospitalaris anomenat "cases de malalts", que sorgiren en èpoques de bonança econòmica, especialment de la mà de l'Església. Aquests centres hospitalaris se situaven normalment en ravals, pròxims a les sortides i entrades a la ciutat, i es trobaven annexionats a una capella i a un cementiri. Els hospitals eren administrats pel Consell de Cent, el Bisbat i el Capítol Catedralici.

Amb el temps, les necessitats assistencials van ser cada vegada més imperioses a causa l'augment de la població, trobant-se, a finals del segle XIV, els hospitals ja desbordats. Era necessari un replantejament global dels serveis sanitaris a Barcelona, tant a nivell financer, com a nivell assistencial i mèdic. S'havia de crear una institució potent i unitària, que permetés aglutinar tots els recursos econòmics i humans, generant una infraestructura més adient a les necessitats de la ciutat.

Així doncs, a principis del segle XV, es va voler trobar una solució fusionant sis hospitals en un de sol. D'aquesta manera, l'hospital d'en Guitard (1234-1646), el de Bernat Marcús (1166-1401), el de Sant Llàtzer (1141/1171-1906), el del canonge Colom (1219-1401), el d'en Pere Vilar (Maternitat) (1256-1401) i el de Pere Desvilar (de l'Almoina) (1308-1841) s'unificaren en l'Hospital de la Santa Creu (1401-1926)¹.

⁵ Castejón, N. 2007

Aquesta voluntat d'aglutinar els principals hospitals de la ciutat va sortir del Consell de Cent (1 de febrer de 1401), que es va reunir amb les institucions eclesiàstiques, Bisbat i Capítol de la Catedral, amb entitats hospitalàries dependents.

Per a l'emplaçament del nou hospital es va escollir l'espai ocupat fins aleshores per l'Hospital d'en Colom i els seus patis circumdants, com també es varen anar adquirint nous terrenys cap a la banda del carrer de Carme i cap al carrer d'en Cervelló (actualment carrer Floristes de la Rambla).



Fig 8. La xarxa hospitalària a Barcelona. Font: (AA.DD., 2001)

En època de transició de la baixa edat mitjana a l'època moderna, l'àrea del Raval va continuar tenint la mateixa funcionalitat, la seva densitat de població era baixa amb petits cultius, sínies i pous. En aquesta zona va ser on es van establir alguns edificis, com els terrissaires i els carnisers. També es pot observar un increment del nombre d'edificis destinats als serveis ciutadans i sobretot institucions religioses. Una mostra són les construccions dedicades a la beneficència: la Casa de la Convalescència, la Casa de la Caritat, el Convent del Bonsuccés, així com l'Hospital de la Santa Creu.

No serà fins als segle XVIII i XIX quan s'urbanitzà el Raval: l'augment de població va crear la necessitat de construir nous habitatges, al mateix temps que es van començar a instal·lar indústries entre els horts, convents i cases i finalment, es van obrir nous carrers rectificants antics camins i parcel·lant horts. Va ser realment en aquests moments quan es poblà aquesta zona⁶.

Hospital de la Santa Creu

Com ja s'ha vist a l'apartat anterior, a finals del segle XIV i principis del XV, Barcelona comptava amb petites institucions hospitalàries, que havien de fer front a una situació de crisi sanitària sense precedents, amb periòdics brots de pesta que delmaven la població de la ciutat, al marge de les cícliques crisis de subsistència. Per això era necessària la creació d'una institució potent i unitària, que permetés aglutinar tots els recursos econòmics i humans, generant una infraestructura més adient a les necessitats de la ciutat. Aquesta entitat es fundà l'any 1401 i rebé el nom de l'Hospital General de la Santa Creu.

L'hospital serà administrat per la MIA (Molt Illustre Administració) i serà regit per canonges electes i ciutadans nomenats pels consellers. Els fons eren recaptats per dos administradors, un de laic i un altre d'eclesiàstic.

L'Hospital es va dissenyar inicialment d'estil gòtic (obra de Guillem Abiell) a partir d'un projecte en el que definia un edifici de planta rectangular de quatre naus, de dos pisos a l'entorn d'un pati claustral i amb la construcció d'una església. Finalment només es van aixecar tres naus que formaven una planta amb forma d'"U".

Durant la primera meitat del segle XV s'inicià la construcció de la nau de llevant i el sector oriental de l'ala septentrional, juntament amb la part del claustre corresponent a aquestes naus de l'hospital. També es realitzaren altres dependències relacionades amb l'Hospital, com la Farmàcia (1413 i 1417), que segurament fou ubicada al carrer d'en Cervelló⁷. També es va construir una església, aprofitant la capella que ja existia de l'antic Hospital d'en Colom, amb diversos altars, capelles i un campanar que fou finalitzada l'any 1444.

⁶ Tenza A. i Ferrer, C. 2016

⁷ Caballé, F. *et alii* 2006

A finals del segle XV i principis del segle XVI, començà una nova etapa de gran activitat constructiva. A partir de 1492 començaren les obres del tram NO de l'ala septentrional de l'Hospital, quedant resolta la coberta l'any 1498, moment en que, segurament, ja s'havia realitzat algun tram del sector de ponent. Al 1511 es començaren formalment les obres de construcció de la nova ala de ponent de l'Hospital, tot i que, com a mínim, ja existien i funcionaven alguns trams inferiors de la construcció, com el destinat als nens expòsits. Finalment, també es realitzaren altres obres d'envergadura com la façana del carrer Hospital, amb la seva porta de tradició plateresca.

Tot i que la institució no va parar de créixer, les necessitats d'espai i de recursos van ser cada vegada superiors i a la segona meitat del XVI, l'increment de malalts va exigir als administradors buscar noves fórmules d'ampliació. Aquestes es centraren en dues direccions. La primera va consistir en recuperar alguns habitatges del carrer Cervelló per aprofitar-les com a part de les instal·lacions. La segona consistí en demanar al Consell de Cent el control de les instal·lacions del convent de les Egipcíaques per incrementar el nombre de sales. El govern de la ciutat ho va desestimar, obligant als administradors de l'Hospital a construir una nova nau. La nova edificació es va adaptar als terrenys disponibles, adossant-se transversalment a l'extrem meridional de la nau de ponent i projectant-s'hi perpendicularment fins arribar al carrer d' Egipcíaques, ja que l'existència del convent impedia que pogués continuar linealment la traça de la nau de ponent. Destaquen d'aquest moment també, dues escales monumentals de ponent i llevant, iniciades al 1568 i finalitzades al 1575, les quals comuniquen el pati amb els pisos superiors.

Al segle XVII el creixement poblacional de la ciutat, que patia periòdiques crisis epidemiològiques i de subsistència i el progressiu increment dels serveis assistencials, va obligar a l'Hospital a realitzar més ampliacions i una diversificació de les àrees mèdiques. Un exemple d'això va ser la construcció de la Casa de la Convalescència (1629-1680), edifici destinat als malalts convalescents que tenien l'alta però que es trobaven encara en procés de recuperació. Aquest edifici s'annexionà a l'Hospital per la seva part nord. Una altra ampliació va ser l'àrea de defuncions i cementiri, anomenada col·loquialment "el Corralet" i l'Aula

d'anatomies. La finalitat d'aquest espai era la de l'estudi anatòmic humà mitjançant la utilització de cadàvers. Aquesta nova àrea, que es va situar al costat nord-est de l'Hospital, es va construir entre 1644 i 1673, aprofitant per reordenar tota l'àrea que donava al carrer Cervelló.

A finals del XVII és va traslladar l'apotecaria a la part sud-oest del claustre, tancant varis trams de la zona porticada i fent un nou cos sota les escales que donaven accés a les estances superiors d'aquesta nau de l'Hospital. En aquest període també es van fer altres reformes dintre del complex hospitalari, com les noves infermeries i instal·lacions auxiliars, que van fer que es comencés a ocupar els terrenys que es trobaven a tocar de les dues grans naus gòtiques de l'Hospital, la de llevant i la de ponent.

Els inicis del segle XVIII van ser també reformistes. Així doncs es dugué a terme la reforma total del convent de les Egipcíaques, del que s'obtingué internament el control total, i del que ja es feia ús des de principis del segle anterior. També s'amplià en aquesta primera meitat de segle la façana del carrer Hospital, incrementant en un pis la seva alçada i construint una nova façana per a l'església. Una altra construcció que s'aixecà en aquest període, va ser un nou cos d'edifici en la part de ponent de l'Hospital.

Ja a la segona meitat del segle XVIII es va construir un altre edifici important: el Reial Col·legi de Cirurgia (1764-1786) on s'inaugurà el Teatre Anatòmic. Aquesta construcció d'estil neoclàssic, es realitzà en els terrenys que quedaven a l'est de la Casa de Convalescència, afectant algunes construccions vinculades al Corralet, com l'Aula d'anatomia aixecada el segle anterior. Finalment també es van reformar i ampliar les sales existents entre la nau de ponent i el carrer de les Egipcíaques i s'aixecaren algunes construccions annexes al claustre gòtic, que en aquests moments es trobava tancat i compartimentat.

Durant el segle XIX el procés de deteriorament de les instal·lacions va continuar de forma inexorable, amb unes xifres de malalts superiors a la capacitat de la institució i unes condicions higièniques inferiors a les que es demandaven als hospitals en aquesta època. Fou en aquest moment quan s'edificà un annex a l'hospital: el Col·legi de Cirurgia de Barcelona (1764-1786), davant la Casa de Convalescència.

Al 1786 s'instal·là aquí mateix la Reial Acadèmia de Medicina Pràctica de Barcelona i posteriorment al 1843 la Facultat de ciències Mèdiques de Barcelona.

A finals del segle XIX l'hospital quedà ja desbordat provocant que les mesures higièniques fossin insuficients i fent necessari el seu trasllat a un nou recinte més gran: l'Hospital modernista de la Santa Creu i Sant Pau. Aquest nou edifici fou projectat per Domènech i Montaner i s'acabà construït a principis del segle XX. El vell edifici fou adquirit per l'Ajuntament de Barcelona (1926) i restà destinat a equipaments culturals; actualment l'espai està ocupat per l'Institut d'Estudis Catalans (Casa de la Convalescència), la Biblioteca de Catalunya, la Biblioteca Pública Sant Pau-Santa Creu, la Reial Acadèmia de Farmàcia, la Reial Acadèmia de Medicina i l'espai d'art La Capella, depenent de l'Institut Municipal de Cultura.

És per això que es realitzaren obres de gran envergadura al complex hospitalari, amb enderrocs, desmuntatges i construccions entre d'altres, allargant-se en el temps més de trenta anys. Cal destacar que amb aquestes obres es crearen tres espais oberts o petites places: plaça del Canonge Colom (cantonada dels carrers de l'Hospital i Cervelló), els Jardins del Doctor Fleming (cantonada dels carrers del Carme i Floristes de la Rambla) i un tercer espai ubicat a l'oest de la nau de ponent, a tocar del carrer de les Egipcíaques. També es feren importants obres tant als edificis com als futurs jardins de Rubió i Lluch, en el qual es realitzà un rebaix del nivell de circulació per buscar les cotes originals, la pavimentació del tram central del pati, que feia més vistós i monumental el conjunt format per les escales gòtiques i la creu barroca que es trobava entre ambdues⁸.

⁸ Tenza A. i Ferrer, C. 2016

4.2. Intervencions arqueològiques properes a la zona.

Pel que respecta als antecedents arqueològics d'aquesta àrea fem un breu esment d'algunes d'elles, ja que, al tractar-se d'una zona d'alt interès històric, són moltes les actuacions arqueològiques efectuades i la descripció de totes elles allargarien aquest apartat en excés.

L'any **1992**, es va realitzar una intervenció a l'antic Hospital de la Santa Creu que constà de dues fases diferenciades; l'excavació de les voltes de la sala de reserva de la Biblioteca de Catalunya d'una banda, i la realització de rases i sondejós a la Sala de Ciències i al pati del carrer de les Egipcíaques, de l'altra. La primera fase va permetre estudiar la tècnica constructiva de les voltes reblertes de ceràmica, així com també obtenir una mostra significativa de ceràmica barcelonina de la darrereria del s. XVII inicis del s. XVIII (es tractava d'un conjunt tancat de ceràmica de rebuig). Pel que fa als resultats de la segona fase, es documenten restes de diverses dependències de l'antic Hospital, força arrasades (no aparegueren, en canvi, estructures prèvies a la construcció de l'hospital.)

L'any **1995**, s'intervingué al mercat de la Boqueria (concretament, al mercat de San Josep i a la plaça de Gardunya). S'hi va constatar una ocupació de la zona en època medieval, almenys des del s. XII (es documentà la presència d'alguns habitatges particulars.

També l'any **1995**, s'efectuà una intervenció al carrer de les Floristes de la Rambla-Jardins Doctor Fleming pels arqueòlegs J. O. Granados, A. Bacaria, E. Pagès i E. Piquer, als edificis annexes de la nau de llevant de l'antic Hospital General de la Santa Creu. De l'estudi d'unes cales muràries se'n va evidenciar que els edificis d'habitatges que van adquirir els administradors de l'antic Hospital de la Santa Creu del carrer de les Floristes foren integrats a l'estructura general de l'antic Hospital entre els segles XVI i XVII. També es van detectar paraments d'estructures més modernes fan pensar en un eixamplament del recinte hospitalari entre els segles XVIII i XIX. Als anys 30 del segle XX l'arquitecte municipal Adolf Florensa va endegar la restauració de les estructures edificies del carrer Floristes de la Rambla amb la reposició dels estils gòtics i renaixentistes que imperaven a les

construccions primigènies. Poc després, l'any 1948, s'hi unificaren les façanes, presentant-la de manera uniformada tal i com es pot apreciar a dia d'avui.

L'any **1998**, es realitzà una intervenció per part de l'arqueòloga Marta Rodríguez (Arqueociència S.L.) dins l'Institut d'Estudis Catalans (Antiga Casa de Convalescència). Aquesta se centrava a la planta baixa, concretament a la zona del claustre o pati amb cisterna, a les diferents dependències del voltant i a la reforma del jardí situat al pati superior. Del segle XV es documentaren restes d'una possible casa amb hort i anterior a la construcció de l'Hospital de la Santa Creu: un mur associat a un nivell de cendres amb ceràmica i dos pous. Del segle XVII, relacionat amb la construcció de la Casa de Convalescència, es localitzà un celler, un rebost, un llenyer i un graner. Al claustre de l'edifici es va trobar material ceràmic dels segles XIV i XVII i restes òssies humanes que podrien relacionar-se amb alguna àrea d'enterrament propera.

L'any **2003**, al nº 93 del carrer Hospital, es va dur a terme una intervenció a càrrec de Sergi Delgado (ATICS S.L.), on es va documentar la presència d'un mur (UE 204), el qual semblava pertànyer a les restes de fonamentació de les cases enderrocades anteriorment durant el s. XVIII-XIX. Durant el mateix any, al juny - juliol, degut a les tasques d'instal·lació d'una nova línia elèctrica al carrer Arc de Sant Agustí 2-10 i Plaça de Sant Agustí a càrrec de Noemí Nebot (ATICS S.L) es van documentar les restes de murs possiblement pertanyents a l'antiga església.

També l'any **2003**, la intervenció dirigida per Vanesa Triay (ATICS S.L.) a la plaça Canonge Colom va posar al descobert: dos murs fets de pedra, maons i morter de calç, una estructura indeterminada també construïda amb pedres i morter de calç i finalment una claveguera. Pel que fa als murs, un d'ells es va relacionar amb un possible mur de façana. L'únic material que es va trobar en tot el seguiment arqueològic fou el material constructiu que formava part dels nivells de runa, en aquest cas a més de maons i trossos de morter de calç també hi havia algunes rajoles del segle XIX. Un altre aspecte a remarcar seria que totes les estructures presentaven la mateixa orientació nord-oest/sud-est, coincidint amb l'orientació de la paret lateral de l'Antic Hospital de la Santa Creu, situat a poc més de 3 m. de la

intervenció arqueològica, la qual cosa va portar a pensar que les estructures podrien tenir alguna relació amb l'hospital.

L'any **2005** es dugué a terme una intervenció a la pl. de la Gardunya (antic Convent de Santa Maria de Jerusalem) i dirigida per l'arqueòleg Daniel Giner (CODEX Arqueologia i Patrimoni).

Es localitzaren materials ceràmics d'època romana que aparegueren de forma residual als estrats baix medievals juntament amb un seguit de retalls, murs i paviments de calç datables entorns als segles XII i XIV.

Del moment de l'existència del Convent de Santa Maria de Jerusalem (1462-1868) es localitzaren estructures pròpies del convent com per exemple: el galliner, un safareig amb un pou de brocal circular, un dipòsit rectangular per al rentat, una habitació de magatzem amb les restes de les bases de tres pilars i un dipòsit quadrat, una sala de distribució amb accés a una latrina i a un gran pati obert, una petita habitació per a la visita del metge i dos dipòsits soterrats que semblaven haver estat usats per al treball artesà de la calç. El pati es trobava delimitat per dos grans murs de carreus de pedres amb contraforts. A l'oest del pati, i separat d'aquest per un mur amb una banquetta correguda adossada al seu parament, s'excavà una zona de porxo pavimentada amb petites habitacions delimitades per envans i amb un pou o dipòsit soterrat amb la boca de pedra treballada per a encaixar una tapadora al nivell de circulació. Sota dels nivells de pavimentació de l'últim nivell del convent, es trobaren diferents estructures de subsòl (clavegueres, dipòsits, foses sèptiques i diferents retalls).

Del Mercat de la Gardunya (1868/1888–1950/1957) es localitzaren diverses parades de mercat disposades en bateria al llarg d'un antic mur perimetral amb contraforts del convent. Sota els nivells de pavimentació es documentarà el sistema de desguàs (clavegueres i canonades) que conflüen a una gran canonada.

De les estructures de l'Hospital de la Santa Creu (1401–2005), un sondeig realitzat al pati situat darrere de les capelles laterals de la capella de l'Hospital de la Santa Creu, deixà al descobert paviments, clavegueres i murs de diferents cronologies corresponents a les construccions de l'antic hospital.

L'any **2005**, en una intervenció realitzada per l'arqueòloga Esther Medina a la Rambla 65-73 al juny- octubre de 2005, motivada per les obres d'adaptació i millora de l'accessibilitat a l'estació de metro, es van localitzar restes d'un espai ocupat fins a la construcció de la muralla medieval, amb la documentació d'estructures baixmedievales corresponents a algun tipus d'edifici relacionat amb l'explotació agrícola o d'horta. A les diferents fases d'excavació es va documentar estratigrafia amb material ceràmic d'època romana (s. II i posterior) i el fons d'una sitja d'aquesta mateixa època.

L'any **2006**, una altra intervenció realitzada per l'arqueòloga Vanessa Triay al Carrer de la Boqueria 10, C/ d'Aroles 3-5 al Juliol-Setembre de 2006, es va documentar la presència de part del jardí considerat "jardí històric", un banc i el nivell d'ús del jardí de la casa De Puig la qual data del 1861 i que es troba inclosa al catàleg de Patrimoni Arquitectònic Històricoartístic de la ciutat de Barcelona de 1979.

També l'any **2006**, durant les obres de millora de l'estació del metro de la L3, es realitzà una intervenció a càrrec de Vanessa Triay i Laia Santanach, consistent en la documentació i excavació de les restes de la torre oriental del portal de la Boqueria, dels s. XIII-XIV. Així mateix es documentà l'estratigrafia d'època romana emmarcada als s. II-IV, fins ara desconeguda en aquest sector de la ciutat, així com fragments ceràmics corresponents a l'edat del Bronze.

També l'any **2006**, es realitzà la intervenció arqueològica al carrer del Carme 101-109, carrer de l' Hospital 142 i carrer de Sant Llàtzer 11-7, dirigida per l'arqueòleg Jose Manuel Espejo (Àtics). Es localitzaren estructures muràries que corresponien als antics rentadors que es van mantenir fins a la desaparició de la leproseria, de la qual formava part la capella romànica actualment conservada.

També l'any **2006**, la intervenció realitzada per l'arqueòleg Jordi Alsina i Rafael Dehesa, a la finca del C/ Hospital 26-30/ Carrer de la Morera 2-4 a (ATICS S.L.), es documentaren un gran volum de restes d'estructures domèstiques d'època moderna i dos trams de murs datats en època medieval, els quals havien estat reaprofitats en èpoques anteriors. De les restes documentades, cal esmentar les restes parcials d'un forn de ceràmica datat al s.XIII, el qual conservava part de la

graella, les parets laterals i la solera. També cal destacar la troballa de restes de murs datats al segle II, així com la troballa excepcional d'un monument funerari d'època romana, on aparegueren les restes òssies de diversos individus, així com un retall efectuat a les argules emprat com a ossera de la mateixa època just al costat.

L'any **2007**, l'arqueòleg Daniel Vázquez (CODEX Arqueologia i Patrimoni) va dirigir la intervenció arqueològica al pati claustral de Hospital General de la Santa Creu. Es documentaren diverses fases: La primera d'elles correspondria al moment de la construcció i funcionament del pati entre els segles XV-XVII. La segona es relacionà amb la utilització d'algunes zones del pati com a cementiri entre els segles XVII i XVIII. Al jardí del pati claustral es documentaren 28 possibles unitats funeràries. La tercera fase estava representada per la construcció d'edificacions i instal·lacions al pati claustral (finals del XVII fins al primer terç del segle XX), que responien a les necessitats d'ampliar les instal·lacions sanitàries. La quarta fase estava definida per la rehabilitació del complex hospitalari que va tenir lloc durant el segon terç del segle XX. Finalment, la darrera fase es va ubicar en el darrer terç del segle XX. En aquest període es practicaren diverses obres encaminades a la instal·lació de serveis per abastir els equipaments públics que van anar ocupant les antigues instal·lacions hospitalàries i en les reordenacions del pati claustral, amb noves pavimentacions.

Entre els anys **2007, 2008 i 2009**, s'efectuà una intervenció arqueològica a les finques del carrer Hospital 140-142, carrer del Carme 101-109, dirigida per Vanessa Triay (Àtics). Aquesta intervenció se situà dins d'una de les zones pertanyents a l'ager de la ciutat romana, i s'hi documentà un tram de calçada romana. Tanmateix, la majoria de les restes localitzades estaven vinculades a la presència de l'hospital de leprosos. Gràcies a dita intervenció, es pogué tenir un coneixement més acurat de la distribució de l'espai i de les tasques desenvolupades per la comunitat des del segle XII fins al desmantellament de l'hospital al segle XX.

L'any **2009**, l'arqueòloga Eva Orri dirigí una intervenció que afectà diverses àrees: el carrer Floristes de la Rambla i plaça del canonge Colom, la plaça de Sant

Galdric, el carrer del Carme, el carrer Jerusalem, passatge de la Virreina, la plaça de Sant Jos i els passadissos de l'interior del Mercat de la Boqueria.

Durant la intervenció als carrer esmentats, es van documentar diverses estructures datades d'època contemporània, que formarien part de la trama urbana dels antics edificis existents en aquest indret on ara s'ubiquen la plaça del Doctor Fleming i la plaça del Canonge Colom. Destaquen dues estructures tipus arcades que formarien part de l'estructura corresponent al soterrani d'una d'aquestes finques. Els treballs realitzats dins els passadissos del mercat de la Boqueria van donar com a resultat la troballa d'un mur disposat de manera coincident amb les estructures de l'actual mercat. Això indueix a pensar en una possible relació que hi podria haver entre ambdues troballes, tractant-se, potser, d'una part del conjunt de pilars i riostes que es van incorporar en la base de les obres del nou mercat per a dotar de consistència tota l'estructura i que datarien de mitjans del segle XIX.

També l'any **2009**, es dugué a terme una intervenció a la Biblioteca de Catalunya, a les naus nord i oest de l'antic hospital que fou dirigida per l'arqueòleg Marcel Olivé (Estrats S.L.). En aquesta, s'establí una primera fase al segle XIV representada per restes de construccions domèstiques anteriors a la construcció de l'hospital. Entre 1401 i 1417 es construï la nau nord, del sector oriental, i la intervenció permeté documentar-ne la banqueta de fonamentació i el paviment original. Durant els segles XVIII i XIX es compartimentaren les naus, tal i com quedà reflectit als Quarterons de Garriga i Roca. Finalment, al segle XX, s'excavaren galeries de serveis i de ventilació al subsòl que afectaren tota l'estratigrafia anterior .

Entre els anys **2010 i 2013**, l'arqueòleg Albert Velasco (Conatus S.L.) va dirigir una intervenció a la plaça de la Gardunya. En aquesta, es documentaren restes d'època prehistòrica, una necròpolis del Bronze Antic (2.000-1.800 a.C.) composta per cinc fosses amb inhumacions col·lectives.

També es documentaren restes d'època romana, concretament, es localitzaren 4 sitges de grans dimensions (amb uns volums compresos entre els 15.000 i 25.000 litres), un espai d'hàbitat, un forn, cinc sepultures i un conjunt de rases relacionades amb l'activitat agrícola, a més d'un tram de la via romana que transcorria pel carrer Hospital.

D'època medieval (s. XIII-XIV) les restes presentaven un greu arrasament motivat per la construcció del convent de Santa Maria de Jerusalem (1462) del qual se'n documentaren diferents àmbits i espais que restaren en funcionament fins la seva destrucció entre els anys 1885 i 1888.

L'any **2016**, les arqueòlogues Alba Tenza i Conxita Ferrer van efectuar un seguiment al carrer de l'Hospital 56-58, Jardins de Rubió i Lluch, on constataren un seguit d'estructures, les més antigues de les quals corresponien a les darreries del segle XVII.

Per una banda, d'època contemporània, documentaren diverses estructures associades al darrer moment del funcionament del complex hospitalari. I d'altra banda es localitzaren estructures del segle XIX que amortitzaven els annexos a les ampliacions del s. XVII de la zona porticada del claustre.

En total s'identificaren 10 Unitats funeràries, amb un total de 19 individus (cap d'ells sencers). Es pogueren evidenciar tant enterraments successius com també de simultanis, fet que plantejà la possibilitat que les inhumacions s'haurien efectuat amb rapidesa i certa pressa. Totes aquestes inhumacions es presentaven concentrades al SE del claustre de l'Hospital, identificades a les rases 1000, 6000 i 9000, tot i que intuï que l'àrea d'enterrament ocuparia una extensió més gran. La cronologia d'aquesta àrea d'enterrament es mou en un ventall comprès entre el segle XV i finals del segle XVIII, quedant la zona de ponent amortitzada a finals del s. XVII amb la construcció de l'annex de la nova apotecaria i la de llevant a finals del segle XVIII, juntament amb la construcció d'un annex al pati claustral.

L'any **2017**, l'arqueòleg Esteve Nadal, dirigí una intervenció efectuada a la Plaça de Sant Agustí, 1. Les dades obtingudes permetrem establir un total de cinc fases cronològiques clarament diferenciades: segles III-IV, segles XII–XIII, segles XIV-XV, segles XVI-XVII i segles XVIII-XIX.

5. MOTIVACIONS I OBJECTIUS DE LA INTERVENCIÓ

La motivació per realitzar un seguiment i excavació arqueològica a la finca del carrer de l'Hospital, núm. 69 de Barcelona, del barri del Raval en el districte de Ciutat Vella, rau en que aquesta es troba situada dins d'una "Zona d'Interès Arqueològic" i d'alt valor històric.

Aquesta intervenció ve determinada pel projecte executiu de reforma d'un edifici residencial al carrer de l'Hospital, 69, al districte de Ciutat Vella de Barcelona.



Fig 9. Actual façana del núm. 69 del carrer Hospital. Autor: Arnau Pou.

Concretament té com a objectiu documentar les possibles restes arqueològiques que apareguin durant els treballs d'excavació d'un fossat d'ascensor així com de l'obertura d'un seguit de rases destinades a la instal·lació del nou sanejament d'aigües amb les respectives arquetes.

Per a dur a terme aquesta intervenció, es compta amb la presència d'un arqueòleg director encarregat d'efectuar el seguiment dels rebaixos realitzats a màquina i, quan esdevingui necessari per l'aparició restes arqueològiques amb estratigrafia associada, es comptarà amb la presència de dos peons d'obra per a procedir als treballs manuals d'extracció de terra.

La present intervenció arqueològica, segons el PIA realitzat pel Servei d'Arqueologia (ICUB), consistirà en el seguiment dels rebaixos de terres previstos en el projecte de reforma de l'edifici:

- Les rases per la instal·lació del nou sanejament i arquetes, les quals es preveu que tinguin una amplada de 0,60 metres i una fondària variable d'entre 0,20 i 1,50 metres (per garantir un pendent mitjà del 2%).
- El fossat de l'ascensor que farà 2,50 metres x 2,70 metres x 1,50 metres. El buidat del terratzo i la capa de guix no requeriran control arqueològic, però el buidat de terres per a la nova solera del fossat, sí.

Qualsevol altra remoció de terres dins l'àmbit de l'obra haurà de fer-se amb control arqueològic. La fase de control arqueològic es realitzarà fins a la cota d'afectació d'obra, o fins arribar al substrat geològic natural, per bé que si es localitzen estructures arqueològiques, aquestes generalment s'hauran d'excavar en la seva totalitat per tal de ser documentades correctament.

En tots els casos i en cas d'afectació per l'obra, la conservació, el trasllat o el desmuntatge de les estructures arqueològiques localitzades s'haurà de posar en consideració de la Direcció general del Patrimoni Cultural de la Generalitat d'acord amb allò que estableix el Decret 78/2002, de 5 de març, del Reglament

Donat l'interès de l'indret trobem més que fonamentades les previsions sobre la necessitat d'intervenir-hi arqueològicament com a seguiment de la intervenció

urbanística. Cal destacar la importància que pot tenir l'estudi del subsol d'aquest lloc, ja que es troba ubicat a un sector històric destacat per a Barcelona.

Es considera que el lloc que ens ocupa té un alt interès històric i arqueològic ja que:

1.- Es troba en una zona al bell mig del Raval, i a prop d'una àrea on s'han documentat restes arqueològiques d'època prehistòrica (Neolític i Bronze). El conjunt de Sant Pau del Camp, conjuntament amb els jaciments prehistòrics de l'Illa Robador, el del carrer de la Reina Amàlia, i el del carrer Espalter, dibuixen un important conjunt arqueològic al cor del barri del Raval, delimitat pels carrers de la Reina Amàlia (oest), la Rambla del Raval (nord), l'església de Sant Pau del Camp (sud), i els carrers Robador i Espalter (est).

L'àmbit del present projecte se situa a prop d'aquest important conjunt, i per tant és possible la documentació de restes o troballes prehistòriques relacionades amb aquests jaciments neolítics i del bronze. Més encara quan es desconeixen els límits reals d'aquest assentament prehistòric associat a les primeres comunitats agrícoles i ramaderes del Pla de Barcelona, els quals podrien arribar a ocupar una important extensió de terreny.

2.- Es troba al *suburbium* de la ciutat romana de Bàrcino.

3.- Via sepulcral romana (Carrer de l'Hospital). L'actual carrer de l'Hospital es correspondria amb l'antic traçat de la via romana que en direcció a Tàrraco sortia de la porta sud de la colònia romana de Bàrcino. L'esmentat eix viari s'orientava cap a l'oest i s'endinsava en direcció al barri del Raval, pels actuals carrers de la Boqueria i de l'Hospital, tot passant per l'actual plaça de Sant Agustí Nou. Les darreres intervencions arqueològiques realitzades a la unió del carrer de l'Hospital amb la plaça de Sant Agustí Nou han permès documentar l'eix viari romà occidental, a partir de la localització de monuments funeraris que, en època romana, s'ubicaven als costats de les vies d'entrada a la ciutat. L'any 1988, a l'alçada de la plaça de Sant Agustí Nou es localitzà un primer mausoleu d'època alt-imperial (s. II dC). Un segon mausoleu es documentà al núm. 26-30 del carrer de l'Hospital amb un total de 6 inhumats, així com diverses estructures

perfectament orientades amb l'eix viari oest, i una cronologia compresa entre els segles I i IV dC

En altres punts del carrer de l'Hospital s'han localitzat trams de la calçada romana. Una primera intervenció a la dècada de 1990, sota els fonaments d'una de les cases del carrer Hospital núm. 144, va permetre documentar un petit tram de la calçada romana, amb una orientació est-oest, la mateixa que el carrer Hospital. L'any 2009 als números 140-142 del mateix carrer, es documentà la continuació de la calçada romana localitzada al núm. 144 del carrer de l'Hospital. La infraestructura viària es documentà amb 2,6 m d'amplada i 3,27 m de llargada, fet que permeté pensar que es tractaria de la part central de la via tal ja que no es documentà cap dels dos límits laterals. En el cas de l'excavació al núm. 144 del carrer de l'Hospital, sí que es pogué documentar el límit nord format per un mur d'uns 0,50 m. d'amplada. Malgrat l'absència de materials associats a l'estructura i a les argiles que l'amortitzen, la intervenció dels anys 90 oferí materials que permeteren acotar la construcció de la via cap a finals del segle I aC. així com una reparació de la mateixa entorn al segle III dC.

Durant les darreres intervencions realitzades al mercat de Sant Antoni, i per tant pròximes al present projecte, es va localitzar un nou tram d'aquesta via sepulcral romana (segle I dC).

4.- Hospital General de la Santa Creu (S. XV-XX): Aixecat entre els anys 1401-1406, al solar situat entre els dos camins del Llobregat (actuals carrers del Carme i de l'Hospital). És a tocar de l'antic hospital d'en Colom, fundat l'any 1219, del qual es conserva una part de l'edificació, la Capella, integrada al conjunt de l'hospital de la Santa Creu. El Consell de Cent decidí la seva construcció el 1401 per a unir els antics hospitals ciutadans d'en Guitard (segle X), ampliat el 1024 i el 1047 i transformat en l'hospital de la Santa Creu i Santa Eulàlia (del qual prengué el nom el nou hospital), el d'en Marcús (erigit el 1150), el dels Mesells o dels Llebreros (fundat al segle XII pel bisbe Guillem de Torroja), el d'en Colom, ja esmentat, i el de la Maternitat (o de Sant Maties) i el de l'Almoina, ambdós fundats al segle XIV. Benet XIII concedí la butlla fundacional el mateix any 1401.

L'edifici comprenia quatre ales, entorn d'un pati o claustre (obra de Guillem Abiell), que el convertiren en una bella realització del gòtic civil català. El 1509 s'inicià la construcció de les naus de l'ala de ponent de l'hospital. Amb aquestes obres l'estructura de l'hospital es modificà, hom suprimí l'ala de migjorn i uní un nou claustre a l'antic. Finalment, al capdamunt de la nau eliminada, es construïren dues escales monumentals l'any 1585. Durant l'any 1444 es construí una nova església juntament amb la part de llevant de l'edifici (1830). La direcció de l'hospital es trobava a càrrec de quatre administradors, elegits pel municipi i pel capítol de la catedral. Un infermer major es feia càrrec dels malalts, i a cada sala hi havia un responsable. Al segle XVI, la seva capacitat era d'unes 400 a 500 places, la mortalitat era d'un 25% i la durada mitjana de l'estada dels malalts era de 21 dies.

L'activitat com a hospital general s'intensificà ràpidament —5.000 ingressos l'any 1610—, però les condicions assistencials en sales no permetien la convivència de malalts, expòsits i folls. En aquest context, els llebreros foren traslladats a la plaça del Pedró, i posteriorment a Horta, mentre que els malalts crònics foren traslladats a la casa de la Misericòrdia i els malalts mentals anaren d'un lloc a l'altre, fins que fou inaugurat l'Institut Mental de la Santa Creu (1889). Entre els anys 1629 i 1680, gràcies als llegats de tres dames (Lucrecia de Gualba, Victòria Astor i Helena Soler) i del ciutadà Pau Ferran, s'edificà el gran edifici barroc de la Casa de Convalescència, prop de l'angle NO de l'edifici, la qual pot ser considerada la primera casa de rehabilitació del país. Annex a l'hospital, davant la Casa de Convalescència, fou edificat el tercer edifici monumental del conjunt, el Col·legi de Cirurgia de Barcelona (1760).

El 1911 l'Hospital es feu càrrec del nou Hospital de Sant Pau, on hom anà traslladant gradualment els serveis. L'antic edifici fou adquirit el 1921 per l'ajuntament de Barcelona. Més tard, la Casa de Convalescència passà a l'Institut d'Estudis Catalans. Aleshores començà la restauració de l'edifici gòtic per a destinar-lo a la Biblioteca de Catalunya. Al costat del claustre nou s'hi instal·là l'Escola Massana d'Arts Sumptuàries i Decoratives, que ocupà aquest lloc fins que el curs 2017-2018 es traslladà al nou edifici, a la plaça de la Gardunya. Actualment aquest sector està sense ús, tot i que es treballa en l'adequació de l'espai i el nou pla d'usos. La capella fou restaurada l'any 1951, i és destinada a exposicions. Els

edificis restaurats gradualment estan destinats a diverses funcions de caire civil i cultural.

Segons el Quarteró núm.96 de Garriga i Roca (fig.10), a mitjans del segle XIX, s'indica l'àmbit aproximat de l'actual finca del número 69 del carrer de l'hospital, que se situaria sobre un *edificio antiguo*




Fig 10. Localització de l'àmbit del projecte dins del parcel·lari de mitjans del segle XIX (Garriga i Roca: Quarterons, full 113, 1854). Font: PIA. Servei d'Arqueologia de l'Ajuntament de Barcelona. (2019).

6. METODOLOGIA

Pera l'execució d'una bona documentació arqueològica és necessari adoptar una metodologia sistemàtica i que s'adeqüi a les necessitats de cada intervenció. Per aquest motiu, en aquesta intervenció, es procedirà a documentar la seqüència estratigràfica amb el propòsit d'entendre la formació, delimitació, estructuració i ordre dels diferents estrats. D'aquesta manera, es podran identificar el conjunt de processos sedimentaris juntament amb les modificacions post-deposicionals que s'hagin pogut produir amb el pas del temps a l'àrea subjecte d'estudi.

En el marc d'aquestes premisses, s'ha configurat un sistema de registre detallat dels diferents estrats que configuraran la zona intervinguda, tot emprant el sistema d'Unitats Estratigràfiques (**U.E.**) ideat pels arqueòlegs E. C. Harris i A. Carandini⁹. Aquesta consisteix en analitzar de forma individualitzada cadascuna de les incidències que formes i modifiquen la seqüència estratigràfica. La caracterització de cada Unitat Estratigràfica es detallarà en una fitxa on hi constarà una breu descripció de la **U.E.**, la seva relació respecte el context estratigràfic i, encara que sigui aproximada, la datació de la mateixa. La identificació d'una **U.E.** és possible mitjançant un procés d'excavació acurat identificant en tot moment els canvis de textura i color en les deposicions sedimentàries. A cada Unitat li és assigna una numeració d'entre tres o quatre dígits (en funció de la magnitud dels treballs a realitzar). Aquest mètode s'utilitza amb la finalitat d'evitar qualsevol confusió i alteració en la identificació del conjunt estratigràfic i evitar qualsevol interferència en cas que, durant el procés d'excavació, sorgeixi una estratigrafia extensa i complexa que obligui a registrar un nombre elevat d'Unitats Estratigràfiques.

Al marge de les fitxes **d'U.E.**, la documentació de la intervenció es completa, amb l'inventari dels material mobles extrets. Aquest es renta amb aigua (sempre que la seva naturalesa ho permeti) i se sigla amb un codi permetrà constatar-ne la procedència. En aquest cas, el codi serà **020** (número de la intervenció arqueològica) – **21** (any del permís) – núm. d'**U.E.** (Unitat Estratigràfica a la qual pertanyia el material) – núm. d'inventari (número de diferenciació dels materials més significatius).

⁹ Carandini, A 1997; Harris, R. 1991

El material arqueològic es neteja i s'inventaria segons el plec de condicions tècniques del projecte d'intervenció arqueològica del Servei d'Arqueologia de Barcelona (ICUB).

Altrament, el registre també inclou la realització de material gràfic: planimetria d'una banda i fotografia de l'altra. La planimetria es concreta en plantes, seccions i alçats d'estructures, les quals ens donen, respectivament, una visió diacrònica i sincrònica de les troballes realitzades. Pel que respecta al material fotogràfic, es registra el conjunt dels treballs realitzats així com el conjunt d'estructures i Unitats Estratigràfiques identificades. El volum de fotografies generat s'introdueix en un registre fotogràfic on s'identifica i es descriu, breument, cada fotografia.

Pel que fa al mètode de seguiment dels rebaixos de terra efectuats per la màquina retroexcavadora, es procedeix amb la verificació visual sobre el terreny. Aturant i dictant les tasques de rebaix quan l'arqueòleg ho consideri pertinent.

7. DESCRIPCIÓ DELS TREBALLS I DE LES TROBALLES

Excavacions

Els treballs arqueològics s'han dut a terme entre les dates 15 i 26 de març i 12 i 22 d'abril de 2021, sota la direcció de l'arqueòleg Arnau Josep Pou Cruanyes i sota la supervisió del Servei d'Arqueologia de Barcelona.

Els treballs han consistit en el seguiment arqueològic del conjunt de rebaixos realitzats a la planta baixa de l'edifici situat al núm. 60 del carrer de l'Hospital al Districte de Ciutat Vella de Barcelona. Els rebaixos previstos consistien en diverses rases destinades a acollir serveis de sanejament d'aigües que havien de presentar una amplada de 0'60 m i una profunditat d'entre 0'20 i 1'20 m per tal de mantenir una inclinació constant del 2%. Per altra banda, estava prevista la realització d'un fossar d'ascensor que havia de fer 1 m x 1 m i 0,40 m de profunditat.

Tanmateix, per necessitats de l'obra, aquestes mesures acabaren essent modificades per a una millor adaptació a la naturalesa de l'edifici. Així doncs, les rases, depenent del tram, acabaren presentant una amplada que podia oscil·lar entre els 0'60 m i 1'10 m i una profunditat d'entre 0'30 i 1'50 m. Per la seva banda, el fossat de l'ascensor passà a presentar unes dimensions en planta de 2'50 m x 2'70 m i una profunditat de 1'50 m.

Per a una millor estructuració de les tasques a realitzar, s'optà per dividir l'espai subjecte d'intervenció en tres sectors: el sector 1, que consistiria en l'espai delimitat pel pati intern, el sector 2, que consistiria en l'espai delimitat pel recorregut del passadís que travessa l'edifici, i el sector 3, que consistiria en l'espai delimitat pel vestíbul i l'escala principal.



Fig 11. Retroexcavadora. Foto 020_21_102.

L'execució dels rebaixos s'efectuà amb una retroexcavadora de dimensions molt reduïdes i amb martell elèctric quan les condicions o requeriren. En aquells punts on es detectaren estructures i estrats arqueològics els rebaixos es realitzaren manualment.

SECTOR 1

Les tasques de rebaix s'iniciaren al Sector 1, on es practicaren un total de 4 rases de captació de dimensions més reduïdes (R1, R2, R3 i R4), una rasa major o principal (RP) i dos rebaixos per a la instal·lació de dues arquetes. En el moment d'arribar l'arqueòleg, la solera de formigó del paviment del pati ubicada al transcorregut de les rases ja havia estat retirada.

La rasa 1 (R1) s'inicià a l'extrem meridional del pati intern i s'orientava de SO-NE. Presentava una extensió de 2'30 m, una amplada de d'entre 0'30 i 0'35 m i una profunditat d'entre 0'25 i 0'30 m. En primera instància es repicà una capa de formigó (UE 100), de 0'05 m de gruix aproximadament, que cobria un estrat de runa compost per material constructiu, morter disgregat, ciment i sorres (UE 101) d'uns 0'20 m de gruix aproximadament. Aquest reposava sobre un paviment construït amb rajoles de 0'25 x 0'25 x 0'05 m lligades amb morter de calç (UE 102) s'ubicava a l'extrem més meridional de la R1. Al mateix temps, a la resta de la rasa, la UE 101 cobria un estrat de llims negres poc compacte (UE 103) que al mateix temps era cobert per 102. La R1, al nord, desembocava a la RP.

La rasa 2 (R2) s'inicià a l'extrem SE del pati intern i presentava una orientació SE-NO. Tenia una amplada d'entre 0'30 i 0'35 m, una extensió de 2'95 m i una profunditat d'entre 0'25 i 0'30 m. En primera instància es repicà una capa de formigó (UE 100), de 0'05 m de gruix aproximadament, que cobria un estrat de runa compost per material constructiu, morter disgregat, ciment i sorres (UE 101) d'uns 0'20 m de gruix aproximadament. Aquest reposava sobre un paviment construït amb rajoles de 0'25 x 0'25 x 0'05 m lligades amb morter de calç (UE 102) que s'estenia al llarg de tota la rasa i s'assentava sobre la UE 103. A l'extrem nord, la rasa desemboca a la RP.

Tot seguit, al centre del pati es repicà l'arqueta actual (UE 104) que presentava unes dimensions de 0'50 x 0'50 m i una profunditat de 0'60 construïda amb maons lligats amb morter de calç i ciment. Es repicà per practicar un rebaix de 0'70 x 1'05 m d'amplada i 0'90 de profunditat destinat a acollir una nova arqueta de tipus sífó. Dessota l'arqueta hi aparegué la UE 103 i, a una profunditat d'uns 0'70 m aproximadament, un estrat de llims molt similar però de tonalitats més marronoses (UE 106). Del rebaix de l'arqueta s'inicià una nova rasa amb orientació SO-NE que també desembocava al la RP. Aquesta rasa presentava una llargada de 2'45 m, una amplada de 0'52 m i una profunditat que oscil·lava entre el 0'30 i 0'50 m. Per practicar aquest rebaix es repicà, en un primer moment, la UE 100 per a continuació prosseguir rebaixant la UE 103.

La rasa 4 o (R4) discorria en direcció O-E paral·lela al mur Nord del pati. Presentava una llargada de 6'75 m, una amplada de 0'30 m i una profunditat de 0'40 m. Per executar el rebaix d'aquesta rasa s'aprofitaren dues canalitzacions preexistents (UE 107 i 113) construïdes amb maons massissos lligats amb morter de calç.



Fig 12. Canalitzacions 107, 113 i boca de la fossa 110. Foto 020_21_10.

De la confluència de les rases 1 i 2 s'inicia la Rasa Principal (RP). Aquesta, al tram del pati, presenta una llargada de 4'84 m, una amplada d'entre 0'60 i 1 m i una profunditat descendent que va dels 0'30 m als 0'50 m. En el rebaix de la mateixa s'hi identificà la capa de formigó (UE 100) el nivell de runa (UE 101) i l'estrat de llims negres (UE 103).



Fig 13. Foto final de les rases 1, 2, 3 i RP al pati intern. Foto 020_21_9.

A l'extrem nord de la RP al tram del pati, just abans d'arribar al llindar de la porta que condueix al passadís de la planta baixa, es practicà un rebaix d'1 m x 1'10 m i una profunditat de 0'70 m aproximadament. Allà s'hi identificà una antic pou mort o fossa sèptica (UE 110) construïda amb maons massissos lligats amb morter de calç. Aquesta presentava una boca de 0'20 x 0'20 m. Estava reblerta per un estrat argilós molt plàstic de tonalitat gris clar (UE 111). En aquesta mateixa estructura hi desembocaven les canalitzacions 107 i 113. La canalització 113 es localitzà just dessota la canalització 107 i en seguia el mateix model constructiu. Estava reblerta per un estrat argilós idèntic a 111 (UE 114).

SECTOR 2

Tot seguit es continuà el rebaix de la RP a l'interior de l'edifici. Per fer-ho, es perforaren els fonaments (UE 201) del mur nord del pati a l'alçada de la porta. Aquest rebaix s'estengué en línia recta durant 36 m al llarg de tot el passadís de la planta baixa fins arribar al vestíbul assolint una profunditat de 0'94 m. A partir d'aquí virà en direcció NO durant 7'43 m, fins desembocar a la línia de serveis generals del carrer Hospital a una profunditat d'1'06 m.

El rebaix al passadís s'inicià amb el repicat de la solera de formigó (UE 200) que presentava uns 0'05 m de gruix. A sota d'aquest hi aparegué un estrat de runa (UE 202) compost per fragments de material constructiu, morter disgregat i sorres, d'entre 0'05 i 0'20 m de gruix. Dessota de 202 hi aparegué una canalització amortitzada (UE 205) que hauria funcionat amb l'edifici actual entre els segles XIX i XX així com unes rajoles de 0'20 x 0'16 x 0'05 que correspondrien a l'antic paviment del passadís (UE 204). La canalització 205 provenia de l'est del passadís seguint una orientació NE-SO i acaba prenent la mateixa orientació que la RP (N-S) per acabar desembocant, molt probablement, a la fossa 110. L'estructura presenta una amplada de 0'40 m i 0'35 m de profunditat.



Fig 14. Canalització 205, vessant sud. Foto 020_21_15.

El rebaix de la rasa continuà en direcció nord i deixà a la vista un entramat de canalitzacions amortitzades d'entorn als segles XIX-XX (UE 205). Inicialment es pretenia aixecar tan sols la tapa d'aquests serveis i aprofitar l'espai de la canal per instal·lar-hi les noves tuberes, tanmateix, al veure que aquestes ocupaven una amplada superior a la canal s'optà per desmuntar la totalitat de les canalitzacions. Un cop desmuntades, es pogué apreciar com aquestes retallaven un estrat de llims i sorres de tonalitats molt fosques (UE 216).

A una distància de 8'70 m de la porta del pati, hi aparegueren les restes d'una edificació anterior a l'edifici actual. Aquestes havien estat parcialment arrasades per la rasa constructiva dels serveis moderns (UE 207) i en part es trobaven cobertes per 216. Les restes quedaven per sota de la cota d'afectació, de tota manera, d'acord amb el Servei d'Arqueologia de Barcelona, es decidí sondejar entorn als voltants de les estructures per així definir-ne la naturalesa i la cronologia.

D'entrada s'identificaren un mur, que seguia una orientació E-O, i una canalització que trencava el mur amb una pendent orientada de SE a NO. El mur (UE 224) estava construït amb pedres sense treballar i maons massissos lligats amb morter de calç de color taronja clar, i presentava unes dimensions en planta de 0'92 m de llarg x 0'60 m d'amplada i una potència d'uns 0'60 m aproximadament. Al sud d'aquest i en perpendicular, hi aparegué una canalització (UE 225) parcialment arrasada construïda amb pedres petites i maons massissos lligats amb morter de calç de color taronja fosc, i presentava unes dimensions en planta de 1'02 m de llargada, 0'64 m d'amplada i una potència d'entre 0'36 i 0'40 m. El fons de la canal estava construït amb rajoles de 0'16 x 0'30 m mentre que la tapadora (UE 236), conservada parcialment, estava feta amb maons de 0'16 x 0'30 x 0'04 m i blocs de pedra sense treballar de diverses dimensions. La canalització 225 era reblerta per un estrat compost per sorres llims i argiles de tonalitats fosques i de textura molt poc compacta. La construcció de la canalització era posterior a la del mur ja que la seva rasa constructiva (UE 252) tallava a 224.



Fig 15. MR 224, tapadora 236 i UE 229. Foto 020_21_21.

Per a una major comprensió de l'estructura es decidí sondejar a la cara nord del mur 224 abraçant l'amplada total de la rasa i 0'70 m en direcció nord. Es començà rebaixant un estrat (UE 230) de llims i argiles de tons marrons fosc i negre poc compacte molt similar a 216 que s'entregava al nord del mur 224 de 0'12 m de gruix. A sota d'aquest, hi aparegué un estrat de llims negres poc compacte amb una gran quantitat de carbons (UE 231) de 0'18 m de gruix. A sota d'aquest hi aparegué un nivell força heterogeni compost per sorres, llims i argiles barrejats amb restes de morter de calç de tons ataronjats (UE 235) on s'hi havia practicat un retall circular de 0'20 m de diàmetre i 0'12 m de profunditat (UE 238) reblert per un estrat compost essencialment per carbons i argiles negres (UE 232). Al mateix estrat 235, hi aparegué la rasa de fonamentació del mur 224 (UE 234) amb una amplada de 0'19 m i una profunditat de 0'17 m reblerta per un nivell de llim i argiles poc compacte de tons ataronjats (UE 233).

A continuació es prosseguí amb el sondeig a la cara sud del mur 224, entre aquest i la canalització 225. Es començà rebaixant l'estrat 216, que cobria parcialment a

225, s'entregava a 224 i presentava un gruix de 0'08 m. Sota d'aquest, hi aparegué un nivell (UE 227) de llims i argiles marró fosc amb taques de carbons poc compacte. Aquest era tallat per 252 i s'entregava al mur 224. Presentava una potència de 0'26 m. Enmig d'aquest estrat, hi aparegué una gerra de cocció reduïda pràcticament sencera. Sota de 227 hi aparegué la rasa de fonamentació del mur 224 (UE 234) de 0'22 m de profunditat i 0'08 m d'amplada que estava reblerta per un estrat (UE 240) de llims i argiles poc compacte i de tons marrons ataronjats. La rasa 234 estava practicada sobre un nivell força heterogeni compost per sorres, llims i argiles barrejats amb restes de morter de calç de tons ataronjats que perfectament podria equivaldre a 235 (UE 239). El sondeig no es rebaixà més enllà de la fonamentació del mur 224. Si sumem l'amplada del mur 224 així com la dels dos trams de la rasa 234 identificats a banda i banda de l'estructura, observarem que la rasa de fonamentació presenta una amplada total de de 0'89 m.



Fig 16. Fonamentació del MR 224 i canalització 225. Foto 020_21_31.

El rebaix de la rasa principal del passadís de la planta baixa continuà en direcció nord. A una distància de 4'12 m del MR 224, aparegué una nova canalització (UE 241) de secció circular construïda amb formigó que discorria en sentit S-N, paral·lela a 205.

A una distància d'7'78 m respecte les estructures 224 i 225, hi aparegueren noves restes pertanyents a un edifici anterior a l'actual. Aquestes però, es trobaven notablement arrasades per les rases constructives de les canalitzacions 205 i 241 (UE 207 i 242 respectivament).

La primera de les estructures identificades fou una canalització (UE 243) que discorria en sentit S-N construïda amb pedres i maons massissos lligats amb morter de calç de color taronja fosc amb una base fet amb maons de 0'20 x 0'30 m. Pel que fa a les dimensions de l'estructura tan sols se'n conservava una extensió d'uns 0'40 m d'amplada aproximadament i 1'46 m de llargada mentre que la base de la canal presenta una amplada de 0'16 m. Està molt arrasada per la negativa 242 i tan sols se'n conserva una potència d'entre 0'10 i 0'15 m. L'arrasament ha provocat que tan sols es conservi part de la tapadora (UE 246) a l'extrem septentrional de l'estructura, construïda amb maons idèntics als de la base. La canal estava farcida amb un estrat de sorres, llims i argiles de tonalitat fosques amb taques de carbonets i restes de morter de calç molt poc compacte que presentava un gruix de 0'09 m (UE 244).



Fig 17. Canalització 243 i estructura 245. Foto 020_21_35.

L'altra estructura identificada en aquest sector fou una acumulació de pedres petites lligades amb morter de calç de color beix (UE 245). L'estat d'arrasament de 245 era força notable i tan sols se'n conservava una extensió de de 0'52 x 1'71 m. Alhora, era tallada per la rasa constructiva de la canalització 243 (UE 253). El mal estat de conservació n'ha impedit la seva interpretació, tanmateix, podria tractar-se d'un possible mur amb un traçat en sentit N-S.

El conjunt de les quatre estructures (UE 224, 245, 243 i 245) restaven sota la cota d'afectació dels rebaixos. Tanmateix, l'exposició d'aquestes resultava incompatible amb l'execució de l'obra i, per tant, d'acord amb el Servei d'Arqueologia de Barcelona, s'optà per reblir-les indefinidament mitjançant un informe de tractament d'estructures no extretes que va rebre la corresponent autorització per part del Servei d'Arqueologia i Paleontologia de la Generalitat de Catalunya.

L'execució de la rasa continuà en direcció nord i, a una distància de 8'52 m permeté la localització d'un soterrani (UE 247) amortitzat de l'edifici actual que s'estenia al llarg del passadís i part del vestíbul (Sector 3). Aquest es trobava a una profunditat d'1'20 m respecte el nivell de circulació actual i havia estat reblert per un



Fig 18. Paviment del soterrani (UE 247). Foto 020_21_41.

estrat de runa (UE 248) i cobert pel sistema de canalitzacions 205. La pavimentació d'aquest soterrani estava feta amb rajoles de 0'20 x 0'20 lligades amb ciment. Tot fa pensar que la construcció d'aquest es correspondria amb la construcció inicial de l'edifici durant el transcurs del segle XIX i que hauria estat amortitzat a principis del segle XX.

La intervenció finalitzà amb l'execució dels rebaixos a l'àrea del vestíbul i el calaix de l'escala de l'edifici (Sector 3). En aquest sector es continuà excavant la rasa principal en orientació SE-NO fins connectar-la amb el conducte general de desaigües que discorre sota el carrer de l'Hospital assolint una profunditat màxima d'1'50 m. En el seu pas pel vestíbul, el rebaix de la RP seccionà una canalització que discorria en sentit S-N. Altrament, enganxat a la paret oest del vestíbul, s'hi practicà un rebaix de 2'80 x 2'50 m amb una profunditat d'1'60 m destinat a acollir les instal·lacions d'un ascensor. En darrera instància, al calaix de l'escala principal, es practicà un rebaix de 1'50 x 0'60 m amb una profunditat de 0'70 m destinat a acollir la sabata de l'estructura de l'escala.



Fig 19. Pas de la RP pel sector 3. Foto 020_21_47.

Finalment, a una distància de 9'27 m del pas de la RP per la porta del pati, es practicà una rasa de serveis secundària (R5) que desembocava a la RP en sentit SO-NE de 5'11 m de llargada i de 0'45 m de profunditat. Altrament, es practicà una nova rasa secundària en forma de colze (R6) de 2 m de llargada i de 0'20 m de profunditat que desembocava a la R5 al seu tram més allunyat de la RP. Ambdues rases donaren resultats negatius.

SECTOR 3

En arribar al sector 3, l'orientació de la rasa es desvià vers el NO per tal d'encarar els serveis vers el sistema de clavegueram general, tot resseguint el tram de les canalitzacions ja amortitzades (UE 205). Durant l'extracció de terres se seguí enretirant l'estrat de runa 248, fet que permeté localitzar el límit occidental del soterrani, el qual consistia en un mur ocultat sota el paviment actual que discorria en sentit N-S a una distància de 3'40 m de la paret oest del vestíbul.

Aquest mur acabat d'esmentar presentava una amplada de 0'45 m, una alçada de 1'15 m i una llargada d'1'60 m. Pertanyia a una estructura anterior a l'edifici actual que presentava 3 fases constructives ben diferenciades i que havia estat reaprofitat en construir el soterrani ja descrit. Aquest partia de l'existència d'un primer mur (UE 312) construït amb pedres de diferents dimensions lligades amb argiles molt depurades de tons marró fosc i vermell. Posteriorment, un segon mur (UE 334) assentat al damunt del primer construït amb grans blocs de pedra, alguns treballats i altres sense treballar, lligats amb morter de calç de colors taronges i beixos, que fonamentava sobre de 312 i, finalment, a sota de 312, es practicà un darrer recreixement des de la part inferior (UE 338) construït amb maons massissos lligats amb ciment. Probablement, aquest darrer s'hauria executat durant la construcció del soterrani, entorn a finals del segle XIX o principis del XX, per tal de reforçar l'estructura i rebaixar-la fins la cota de circulació de 247. El conjunt de la cara est del mur havia estat arrebossat amb morter de calç blanc (UE 343).

Tant les estructures 312 i 334 havien estat afectades per la construcció d'una canalització associada a l'edifici actual (UE 308) la qual havia practicat un retall de 0'38 m d'amplada i 0'70 m de profunditat.

La construcció d'un soterrani i el buidatge de terres que aquest implica, impedí que es conservés qualsevol tipus d'estratigrafia arqueològica a la cara est dels murs 312 i 334, fet que no es produiria a la cara oest.

Tal i com s'especificava d'entrada al PIA, el rebaix de l'ascensor havia de mesurar 1 m x 1 m i 0'40 m de profunditat. Com s'ha esmentat amb anterioritat, finalment aquest presentà una extensió total de 2'80 x 2'50 m i una profunditat d'1'60 m. S'ubicà a l'àrea més occidental del vestíbul, a una distància de 0'90 m de la paret oest i a 0'24 m de la paret limítrofa amb la caixa de les escales. L'execució d'aquest rebaix s'efectuà amb dues fases per motius logístics. La primera consistí en obrir una extensió de 2'50 m x 1'84 m fins rebaixar-ho a la cota d'afectació. La segona consistí en ampliar el conjunt del sondeig uns 0'86 m vers l'est, assolint de nou la cota d'afectació.

El rebaix s'inicià amb la retirada de la solera de formigó (UE 300) que presentava un gruix d'un 0'05 m aproximadament. Un cop retirat, es pogué identificar l'existència de dues canalitzacions associades a l'edificació actual però ja en desús. La primera (UE 303) discorria en sentit S-N, paral·lela a una distància de 0'90 m de la paret oest del vestíbul, mentre que la segona (UE 309) tallava les estructures 312 i 334 en orientació E-NO i desembocava a 303.

La canalització 303 presentava 0'43 m d'amplada i una profunditat d'1'05. Les parets estaven construïdes amb pedres de dimensions mitjanes sense treballar i maons massissos lligats amb morter de calç blanc i amb alguna reparació posterior feta amb ciment. El fons estava fet amb rajoles quadrangulars, de 0'35 x 0'35 m i eren vidriades per la cara superior. La tapa de la canalització (UE 302) estava formada per grans blocs de pedra tímidament treballats sense lligar amb cap argamassa. Pel que fa a la canalització 309, presentava una amplada d'entre 0'30 i 0'40 m i una potència d'uns 0'38 m aproximadament. Estava construïda amb maons massissos lligats amb ciment i presentava un fons construït amb rajoles de secció semicircular vidriades a l'interior. La tapadora (UE 308) estava feta de maons massissos lligats amb ciment.



Fig 20. Fons de la canalització 303. Foto 020_21_54.

Al marge d'aquestes dues canalitzacions, la retirada de la solera de formigó permeté identificar en planta el conjunt del mur 334. Aquest presentava un traçat dividit en dos trams que dibuixaven un angle de 90°. El tram amb orientació E-O presentava una extensió de 1'90 m i una extensió de 2'12 al tram N-S. Com ja s'ha esmentat, aquest estava construït amb pedres sense treballar, a excepció d'algun cas, lligades amb morter de calç de tonalitats taronges i beixes. A l'extrem occidental del tram E-O l'estructura estava tallada per la rasa constructiva de de la canalització 303 (UE 313) així com per una negativa d'espoli (UE 325) que havia estat reblerta per un estrat d'argiles molt compactes (UE 324).

Per altra banda, al tram E-O de 334, entre els dos únics blocs de pedra mitjanament treballats de l'estructura, hi aparegueren les restes del que probablement haurà estat una canalització (UE 320) molt afectada per les obres dels segles XIX i XX.



Fig 21. Foto del forat d'ascensor una cop retirada la primera capa de formigó. S'hi poden apreciar les fileres superiors del MR 334 i les canalitzacions 303 i 309. Foto 020_21_55.

Un cop excavada i desmuntada la canalització 309 s'excavà la UE 304, la qual consistia en el rebliment d'un retall compost per sorres, gravetes i llims molt poc compactes de tonalitat marró clar. Al fons presentava una capa molt fina de calç blanca, probablement restes de l'arrebossat del mur 312, amb qui estava en contacte. El retall (UE 305), que presentava unes dimensions de 0'40 x 0'60 m en planta i 0'35 m de profunditat, s'ubicava ben bé a la cara interna de la inflexió de l'angle dibuixat pels murs 334 i 312 i era practicat sobre un possible nivell de circulació (UE 306). L'estrat 306 presentava una textura molt compacta alhora que una composició molt heterogènia, d'argiles de tons ataronjats, graves i nòduls de morter de calç així com una potència de 0'20 m. Tan sols es conservava a l'extrem oriental del fossar i s'entregava al mur 334. Tenint en compte la seva naturalesa, podria haver-se tractat d'un nivell de circulació molt desgastat o la preparació d'un paviment que s'hauria perdut.

A continuació es prosseguí amb l'excavació de la UE 307, un estrat de textura poc compacte compost per sorres fosques amb taques de morter de calç i gravetes de 0'10 m de gruix. S'estenia pràcticament per tot el sondeig, a excepció de l'extrem SO i l'oest del rebaix. S'entregava al mur 334 i cobria a un estrat compost d'argiles grises, sorres i gravetes amb molt material constructiu, pedres petites i taques de morter d'0'11 m de potència que s'estenia per la meitat sud del fossat (UE 317). En contacte amb 307, a l'extrem SO i a l'oest del fossat d'ascensor, hi aparegué un estrat d'argiles compacte de tonalitat marró d'uns 0'15 m de gruix.

Tant l'estrat 307 com el 315 i el 317 cobrien un nivell molt poc compacte de sorres i gravetes de tonalitat marró fosc que s'estenia per tot el sondeig. Al l'est i al sud s'entregava a l'estructura 312, al nord era tallat pels fonaments de l'edifici actual (UE 217) i a l'oest estava tallat per la rasa constructiva de 303 (UE 313). Presentava una potència de 0'50 m i s'entregava plenament al mur 312, essent la seva cota superior la mateixa que la del mur 312, tan al tram N-S com al E-O. Al retirar l'estrat 314 s'observà que la cara interna del mur 312 es trobava completament coberta amb un arrebossat de calç blanca (UE 340).

Sota 314, a la meitat est del rebaix, hi aparegué un estrat força heterogeni (UE 331) compost per argiles vermelles, sorres i gravetes força compacte de 0'10 m de gruix que podria interpretar-se com a possible nivell de circulació. Aquest estava retallat per la rasa de fonamentació de 312 (UE 330) que presentava una potència de 0'14 m i era farcida per un estrat compost per argiles, llims i pedres petites (UE 329).

Finalment, sota 331 i tallat per 330, hi aparegué un estrat d'argiles vermelles amb alguna taca de carbonet molt compacte i amb una gran potència (UE 327). Aquest estrat es rebaixà manualment 0'60 m i resultà pràcticament estèril.

La conservació de les estructures 312 i 334 esdevenia incompatible amb l'execució de l'obra i, per aquest motiu, se sol·licità el seu desmuntatge total al Servei d'Arqueologia de Barcelona. Aquest es practicà manualment per tal de comprendre millor la seva composició i, en cas que fos possible, recuperar algun material que pogués acurar-ne la cronologia.



Fig 22. Foto en alçat dels MRs 312 i 334 en la secció que discorre en orientació E-O. Foto 020_21_92.



Fig 23. Foto en alçat dels MRs 312 i 334 en la secció que discorre en orientació N-S. Foto 020_21_73.



Fig 24. Vista en planta del MR 312. Foto 020_21_97.

El darrer rebaix en practicar-se fou la sabata de l'escala principal, ubicada a l'extrem nord-occidental de l'edifici. Aquest presentava unes dimensions de 1'50 x 0'60 m en planta i una profunditat de 0'85 m. Durant la seva execució s'identificà la continuació de la canalització 303 així com un segon servei de desaigües que li discorria en paral·lel també associat a l'edifici actual. La cota d'afectació era superior a la cota inferior d'ambdues canalitzacions, fet que en provocà el seu desmuntatge parcial.



Fig 24. Vista en planta del rebaix de la sabata de l'escala. Foto 020_21_48.

8. MATERIALS ARQUEOLÒGICS

Els materials recuperats associats a les restes arqueològiques destapades durant les intervencions al carrer de l'Hospital núm. 69, han permès datar parcialment el conjunt d'estructures documentades durant l'excavació. Si bé la major part d'aquestes s'ha pogut datar a partir del material constructiu entorn al segle XIX i a principis del XX, l'estratigrafia associada a les restes de l'edificació anterior a l'actual ha donat materials compresos entre els segles XV i XVIII. L'aparició de produccions de ceràmica blanca i blava de Barcelona i d'un fragment de blanc manganès a la fonamentació del MR 224 ens situa el moment constructiu d'aquesta estructura entorn al segle XV (UE 233). Així mateix, l'aparició de ceràmica blava de Barcelona als nivells que cobreixen dita estructura i al rebliment de la canalització 225, ens situa la seva amortització a partir de la segona meitat del segle XVII. Malauradament, no s'han recuperat materials associats a les estructures 243 i 245. Tanmateix, les similituds entre la manufactura d'ambdues amb les ja esmentades estructures 224 i 225, permet suposar que la seva construcció s'hauria produït en un lapse de temps relativament proper.

De major complexitat resulta la datació del MR 334. Si bé la seva amortització s'ha pogut datar entorn al segle XVIII gràcies a l'aparició de les restes d'una vaixela amb decoracions d'orles d'arc doble i de dos plats de blava de Barcelona amb l'emblema de l'escut de l'Hospital de la Santa Creu, l'horitzó constructiu del mateix esdevé més difós.

Aquest, s'assenta sobre un mur anterior (MR12), l'amortització del qual s'ha pogut datar gràcies a l'aparició d'una ceràmica de verd manganès a la UE 317. Per altra banda, a la fonamentació del MR 312 tan



Fig 26. Conjunt de ceràmiques trobades a la UE 301. Nivell d'amortització del MR 334. Entre elles hi ha dos plats amb l'emblema de l'Hospital de la Santa Creu de Barcelona.

sols hi ha aparegut una ceràmica a mà brunyida que no ha permès precisar cap datació concreta. Així mateix, l'aparició d'un fragment de verd manganès a la UE 317, la qual s'entregava al mateix MR 312, ens permet fixar una datació *ante quem* entorn als segles XIV i XV.



Fig 28. Fragment de vora de plat de verd i manganès. UE 317.

9. CONCLUSIONS

La intervenció arqueològica al carrer de l'Hospital nº 69 del districte de Ciutat Vella de Barcelona ha permès establir un seguit de conclusions preliminars.

En primer lloc, s'identificà l'existència d'un edifici anterior a l'edificació actual aixecat durant el transcurs del segle XVIII. Les restes identificades d'aquest edifici antic han estat localitzades gràcies a l'execució del rebaix de la rasa destinada al sanejament d'aigües al passadís de la planta baixa i gràcies a l'execució del rebaix del fossat de l'ascensor. Tanmateix, la impossibilitat d'obrir en extensió la parcel·la subjecte d'estudi ha condicionat i limitat enormement la comprensió i la interpretació del conjunt de restes localitzades.

L'existència d'una edificació pretèrita a l'edifici que és visible a dia d'avui al carrer de l'Hospital nº 69 fou documentada per primer cop a mitjans del segle XIX per Garriga i Roca (Garriga i Roca: Quarterons, full 113, 1854), qui, en descriure la parcel·la, esmentà que l'edifici coetani al seu temps s'assentava sobre *un edificio antiguo* (Garriga i Roca: Quarterons, full 113, 1854). Amb tot, Garriga i Roca no va proporcionar-nos cap datació ni se'n pogué descriure la naturalesa.

Les restes identificades al llarg del passadís consisteixen en un primer mur en orientació E-O, tallat per una canalització orientada de SE-NO, i un segon mur d'orientació N-S enganxat a una canalització amb la mateixa orientació. El tipus constructiu d'ambdós murs és molt similar, configurat per pedres sense treballar i maons massissos lligats amb morter de calç de tons ataronjats i beixos. Per la seva banda, les canalitzacions estan construïdes amb maons massissos a la base i les parets i emprant novament maons i pedres sense treballar per a la tapa.

Restant pendent l'estudi exhaustiu dels materials, podem intuir, a partir del tipus de morter emprat en la construcció i de l'aparició d'una ceràmica de tipus verd i manganès a la rasa de fonamentació d'un dels murs, que l'edificació anterior podria haver estat construïda durant el segle XV. Per altra banda, les ceràmiques de decoracions blaves aparegudes als estrats d'amortització de les estructures, permetrien datar la darrera fase entorn a la segona meitat del segle XVII i el primer quart del segle XVIII.

Al fossat de l'ascensor hi aparegué el colze d'un mur que dibuixava un angle de 90°. Un dels trams orientat de N a S i l'altre d'E a O. Constructivament era molt similar als dos identificats anteriorment amb la diferència que aquest constava d'algun bloc de pedra mínimament treballat. La singularitat d'aquest mur és que

s'assentava al damunt d'un altre que seguia el mateix traçat però amb un tipus constructiu completament diferent. Aquest era aixecat amb blocs de pedra sense treballar i lligats amb argiles molt compactes de tonalitats vermelloses i de color marró fosc. Altrament presentava un arrebossat de calç a la cara interna força ben conservat.

La datació d'aquesta construcció anterior no s'ha pogut determinar amb claredat ja que, a la fonamentació de la mateixa, tan sols hi aparegué un fragment de ceràmica a mà brunyida per la cara externa. Amb tot, per criteris de datació relativa, podem establir una datació *ante quem* respecte la construcció del mur d'època baix-medieval que s'assenta a sobre d'aquest.

Així doncs, en resum, podem afirmar que, malgrat les limitacions i les dificultats pròpies de l'àrea d'estudi, s'ha pogut constatar l'existència d'una edificació anterior a l'actual i que aquesta, molt probablement, dataria del segle XV. Per altra banda, s'ha documentat com al sector 3 de la intervenció, aquesta mateixa estructura baix-medieval s'hauria assentat al damunt d'una altra anterior, la datació de la qual no s'ha pogut precisar.

Sobre la naturalesa d'aquestes edificacions anteriors poca cosa podem afirmar. Sabem que la seva construcció s'hauria produït durant el segle XV, en un moment relativament proper a l'aixecament del complex de l'Hospital de la Santa Creu de Barcelona i que, per tant, tal vegada les estructures excavades podrien estar relacionades amb la mateixa institució. Tanmateix, no ens trobem amb prou arguments com per afirmar amb rotunditat aquesta hipòtesi, malgrat que la troballa de dos plats amb l'emblema de la Santa Creu podrien recolzar aquest plantejament. En aquest cas, l'amortització d'aquest edifici coincidiria amb l'ampli període de reformes que patí l'hospital entre els segles XVII i XVIII.

Pel que fa a la naturalesa de l'edificació anterior, de la qual tan sols se'n conservava el MR 312, no se n'ha pogut determinar ni la cronologia ni la seva funcionalitat. Així doncs, la seva interpretació resta a l'espera de possibles noves intervencions arqueològiques dutes a terme a les immediacions del número 69 del carrer Hospital de Barcelona.

10. BIBLIOGRAFIA

- AA.DD. (1992): "*Història de Barcelona*". (Vols. 1-4). Dirigida per Jaume Sobrequés i Callicó, Enciclopèdia Catalana, Barcelona.
- AA.DD. (1997): "*Els barris de Barcelona. Ciutat Vella i Eixample*", vol. I, Enciclopèdia Catalana, Barcelona.
- AA.DD (2001): *El Hospital de la Santa Creu i Sant Pau 1401-2001*. Ed. Lunweg. Barcelona, pàg. 9-28.
- BATLLORI, A i LLUBIÀ, LL.M (1974): "*Ceràmica catalana decorada*". Editorial Vicens Vives. Barcelona.
- BANKS, P. (1992): "L'estructura urbana de Barcelona, 714-1300" a *Història de Barcelona* vol II, Barcelona.
- BLANCH, R. (1994): "La pedrera romana de Montjuïc" a *III Congrés d'Història de Barcelona*, Ajuntament de Barcelona, Barcelona.
- CABALLÉ, F.; GONZÁLEZ, R.; BOU, L.; CAZENEUVE, X. (2006): *Estudi històrico-arquitectònic dels edificis de l'antic Hospital de la Santa Creu de Barcelona que donen front a la plaça de la Gardunya*. Servei d'Arqueologia de Barcelona, Barcelona.
- CARANDINI, A. (1997): *Historias en la Tierra. Manual de excavación arqueológica*. Ed. Crítica, Barcelona.
- CARRERAS i CANDI, F. (1909): "La ciutat de Barcelona", a *Geografia General de Catalunya*, vol. III. Barcelona.
- CARRERAS, F. (1982): *Gran geografia comarcal de Catalunya* vol. VIII Barcelonès i Baix Llobregat. Barcelona.
- CASTEJÓN, N. (2007): *Aproximació a l'estudi de l'Hospital de la Santa Creu de Barcelona*, Fundació Noguera, Barcelona.

- CLARAMUNT, S. (1984): “La formació del Raval de la Rambla” a *El Pla de Barcelona i la seva història. Actes del I Congrés d'història del Pla de Barcelona*, La Magrana, Barcelona
- ESQUÉ, M. (2008): “ *Memòria de la intervenció arqueològica preventiva (control arqueològic) al carrer Hospital 26-30,25-37. Districte de Ciutat Vella. Barcelona (Barcelonès) (Codi: 036/08)* “. Servei d'Arqueologia i Paleontologia de la Direcció General de Patrimoni de la Generalitat de Catalunya. Inèdita.
- ESQUÉ, M.; NAVARRO, C. (2015): “ *Memòria de la intervenció arqueològica preventiva (control arqueològic) al carrer nou de sant Francesc 19 Districte de Ciutat Vella. Barcelona (Barcelonès) (Codi: 078/15)* “. Servei d'Arqueologia i Paleontologia de la Direcció General de Patrimoni de la Generalitat de Catalunya. Inèdita.
- GARCIA, A. (1986): “*Espai i societat a la Barcelona preindustrial*” Ed. La Magrana, Barcelona.
- GARCÍA, A.; GUÀRDIA, M. (1992): “Consolidació d'una estructura urbana: 1300-1516” a *Història de Barcelona* vol. III. Barcelona.
- GARCÍA, A.; GUÀRDIA, M. (1992): “Estructura urbana. La transformació callada: 1516-1714” a *Història de Barcelona* vol. IV. Barcelona.
- GRANADOS, J. O.; ROVIRA, C. (1987): “Tres nous centres de producció d'àmfores en l'ager de la colònia de Barcino” a *El vi a l'antiguitat: economia producció i comerç al Mediterrani occidental, Actes I Col·loqui d'Arqueologia Romana (Badalona 1985)*, Museu de Badalona, Badalona.
- HARRIS, E. (1991): *Principios de estratigrafía arqueològica*. Editorial Crítica. Barcelona.


- MARIN, S. (2011): *Memòria de la intervenció arqueològica realitzada a la finca num. 46 del carrer Hospital. Districte de Ciutat Vella. Barcelona (Barcelonès) (Codi: 001/11)* “. Servei d'Arqueologia i Paleontologia de la Direcció General de Patrimoni de la Generalitat de Catalunya. Inèdita.
- NADAL, E. (2017): “ Intervenció arqueològica a la plaça de Sant Agustí 1. . *Districte de Ciutat Vella. Barcelona (Barcelonès) (Codi: 116/16)* “. Servei d'Arqueologia i Paleontologia de la Direcció General de Patrimoni de la Generalitat de Catalunya. Inèdita.
- OLIVÉ, J. (1993): “Les rieres del pla de Barcelona a mitjan del segle XIX” a *III Congrés d'Història de Barcelona. Ponències i Comunicacions; La ciutat i el seu territori, dos mil anys d'Història. Balanç historiogràfic d'una dècada*, Institut municipal d'Història, Barcelona.
- PALET, J.M. (1994): “Estudi territorial del Pla de Barcelona: Estructuració i evolució del territori entre l'època íbero-romana i l'altmedieval segles II-I a.C.- S.X-XI d.C.” a *Estudis i Memòries d'Arqueologia de Barcelona* núm.1. Centre d'Arqueologia de la Ciutat, Institut de Cultura. Barcelona.
- PALLARÉS, F. (1975): “La topografia i els orígens de la Barcelona romana” a *Quaderns d'Arqueologia i Història de la Ciutat*, Ajuntament de Barcelona, Barcelona.
- RIBA, O. (1993): “Assaig sobre la geomorfologia medieval de la ciutat vella de Barcelona” a *III Congrés d'Història de Barcelona. Ponències i Comunicacions: La ciutat i el seu territori, dos mil anys d'història. Balanç historiogràfic d'una dècada*. Institut municipal d'Història. Barcelona.
- TENZA, A. i FERRER, C. (2016): “*Memòria de la intervenció arqueològica al carrer Hospital 56-58 i al Jardins de Rubió i LLuch. Districte de Ciutat Vella.*

Barcelona (Barcelonès) (Codi: 113/14) “. Servei d'Arqueologia i Paleontologia de la Direcció General de Patrimoni de la Generalitat de Catalunya. Inèdita


- TRIAY, V. (2010): *“Memòria de la intervenció arqueològica preventiva a les finques, Hospital140-142 i Carme 101-109.. Districte de Ciutat Vella. Barcelona (Barcelonès) (Codi: 045/07)* “. Servei d'Arqueologia i Paleontologia de la Direcció General de Patrimoni de la Generalitat de Catalunya. Inèdita
- TRÓCOLI, I.; SOSPEDRA, R. (1992): *“Harris Matrix. Sistemes de registre en Arqueologia “* (2 vols.), Pagès Editors, Lleida.

ANNEX 1




INVENTARI D'UNITATS ESTRATIGRÀFIQUES

FITXA D'UNITATS ESTRATIGRÀFIQUES					U.E.: 100	
INTERVENCIÓ: (Barcelona, Barcelonès)				CODI: 020/21	Estructura	
Sector: 1		Zona:		Cala:	Àmbit:	
Definició: Solera		Criteris de diferenciació:		Color:		Mínima:
Superfície:		Fiabilitat estratigràfica:		Consistència:		Màxima:
COMPONENTS	SEQÜÈNCIA FÍSICA	CROQUIS UBICACIÓ/ EXTENSIÓ			SEQ. ESTRATIGRÀFICA	
Geològics	Igual a:				+	
	En contacte amb:					
	Se li adossa:					
	S'adossa a:					
Orgànics	Cobert per:				+	
	Cobreix: 101, 104 i 110					
	Tallat per:					
Artificials	Talla				+	
	Reomplert per:					
	Reomple:					
Descripció: Solera de formigó del patí interior				Data d'actuació: Març 2021	Fitxa revisada per: Arnau Josep Pou Cruanyes	
Estat de conservació:				Responsable: Arnau Josep Pou Cruanyes	Compr. de documentació: Fitxa <input type="checkbox"/> Dibuix <input type="checkbox"/> Foto <input type="checkbox"/>	
Procés d'excavació Excavat						


Interpretació: Solera de formigó		
Materials representatius:	Referència materials: Fulls d'inventari núm.:	
Elements i criteris de datació:	Cronologia: Segle XX	
Observacions:		
ARXIU		
Plantes	seccions-alçats	fotografia
núm.:	núm.:	

FITXA D'UNITATS ESTRATIGRÀFIQUES					U.E.: 101	
INTERVENCIÓ: (Barcelona, Barcelonès)				CODI: 020/21	Rebliment	
Sector: 1		Zona:	Cala:	Àmbit:		Cotes
Definició: Anivellament	Criteris de diferenciació:		Color:			Mínima:
Superfície:	Fiabilitat estratigràfica:		Consistència:			Màxima:
COMPONENTS	SEQÜÈNCIA FÍSICA	CROQUIS UBICACIÓ/ EXTENSIÓ			SEQ. ESTRATIGRÀFICA	
Geològics	Igual a:					
	En contacte amb:					
	Se li adossa:					
	S'adossa a:					
Orgànics	Cobert per: 100					
	Cobreix: 102 i 103					
	Tallat per:					
Artificials	Talla					
	Reomplert per:					
	Reomple:					
Descripció: Estrat poc compacte i molt heterogeni compostat per sorres, restes de morter i material constructiu				Data d'actuació: Març 2021	Fitxa revisada per: Arnau Josep Pou Cruanyes	
Estat de conservació:				Responsable: Arnau Josep Pou Cruanyes	Compr. de documentació: Fitxa <input type="checkbox"/> Dibuix <input type="checkbox"/> Foto <input type="checkbox"/>	
Procés d'excavació Excavat						




Interpretació: Anivellament		
Materials representatius:		Referencia materials: Fulls d'inventari núm.:
Elements i criteris de datació:		Cronologia: Segle XX
Observacions:		
ARXIU		
Plantes	seccions-alçats	fotografia
núm.:	núm.:	

FITXA D'UNITATS ESTRATIGRÀFIQUES					U.E.: 102		
INTERVENCIÓ: (Barcelona, Barcelonès)				CODI: 020/21	Estructura		
Sector: 1		Zona:		Cala:	Àmbit:		
Definició: Paviment	Criteris de diferenciació:		Color:			Mínima:	
Superfície:	Fiabilitat estratigràfica:		Consistència:			Màxima:	
COMPONENTS	SEQÜÈNCIA FÍSICA	CROQUIS UBICACIÓ/ EXTENSIÓ			SEQ. ESTRATIGRÀFICA		
Geològics	Igual a:				+ + + +		
	En contacte amb:						
	Se li adossa:						
	S'adossa a:						
Orgànics	Cobert per: 101				+ + + +		
	Cobreix: 103						
	Tallat per:						
Artificials	Talla				+ + + +		
	Reomplert per:						
	Reomple:						
Descripció: Antic paviment amortitzat del pati intern. Construït amb rajoles quadrangulars de 25 x 25 cm				Data d'actuació: Març 2021		Fitxa revisada per: Arnau Josep Pou Cruanyes	
Estat de conservació:				Responsable: Arnau Josep Pou Cruanyes		Compr. de documentació: Fitxa Dibuix Foto <input type="checkbox"/> <input type="checkbox"/> <input type="checkbox"/>	
Procés d'excavació Excavat							


Interpretació: Antic paviment del pati		
Materials representatius:		Referència materials: Fulls d'inventari núm.:
Elements i criteris de datació:		Cronologia: Segle XIX-XX
Observacions:		
ARXIU		
Plantes	seccions-alçats	fotografia
núm.:	núm.:	

FITXA D'UNITATS ESTRATIGRÀFIQUES					U.E.: 103	
INTERVENCIÓ: (Barcelona, Barcelonès)				CODI: 020/21	Rebliment	
Sector: 1		Zona:	Cala:	Àmbit:		Cotes
Definició: Rebliment	Criteris de diferenciació:		Color:			Mínima:
Superfície:	Fiabilitat estratigràfica:		Consistència:			Màxima:
COMPONENTS	SEQÜÈNCIA FÍSICA	CROQUIS UBICACIÓ/ EXTENSIÓ			SEQ. ESTRATIGRÀFICA	
Geològics	Igual a:					
	En contacte amb:					
	Se li adossa:					
	S'adossa a:					
Orgànics	Cobert per: 101 i 102					
	Cobreix: 106					
	Tallat per: 105 i 108					
Artificials	Talla					
	Reomplert per:					
	Reomple:					
Descripció: Estrat d'argiles negres poc compacte.				Data d'actuació: Març 2021	Fitxa revisada per: Arnau Josep Pou Cruanyes	
Estat de conservació:				Responsable: Arnau Josep Pou Cruanyes	Compr. de documentació: Fitxa <input type="checkbox"/> Dibuix <input type="checkbox"/> Foto <input type="checkbox"/>	
Procés d'excavació Excavat						


Interpretació: Anivellament		
Materials representatius:	Referencia materials: Fulls d'inventari núm.:	
Elements i criteris de datació:	Cronologia: Segle XIX-XX	
Observacions:		
ARXIU		
Plantes	seccions-alçats	fotografia
núm.:	núm.:	

FITXA D'UNITATS ESTRATIGRÀFIQUES					U.E.: 104		
INTERVENCIÓ: (Barcelona, Barcelonès)				CODI: 020/21	Estructura		
Sector: 1		Zona:		Cala:	Àmbit:		
Definició: Arqueta	Criteris de diferenciació:		Color:		Mínima:		
Superfície:	Fiabilitat estratigràfica:		Consistència:		Màxima:		
COMPONENTS	SEQÜÈNCIA FÍSICA	CROQUIS UBICACIÓ/ EXTENSIÓ			SEQ. ESTRATIGRÀFICA		
Geològics	Igual a:				+ + + +		
	En contacte amb:						
	Se li adossa:						
	S'adossa a:						
Orgànics	Cobert per: 100				+ + + +		
	Cobreix:						
	Tallat per:						
Artificials	Talla				+ + + +		
	Reomplert per:						
	Reomple: 105						
Descripció: Antiga arqueta del sistema de desaigües del pati. Construïda amb maons lligats amb morter de calç i ciment de 50 x 50 cm d'amplada i 60 cm de profunditat.				Data d'actuació: Març 2021		Fitxa revisada per: Arnau Josep Pou Cruanyes	
Estat de conservació:				Responsable: Arnau Josep Pou Cruanyes		Compr. de documentació: Fitxa Dibuix Foto <input type="checkbox"/> <input type="checkbox"/> <input type="checkbox"/>	
Procés d'excavació Excavat							


Interpretació: Arqueta amortitzada de l'edifici.		
Materials representatius:		Referencia materials: Fulls d'inventari núm.:
Elements i criteris de datació:		Cronologia: Segle XIX-XX
Observacions:		
ARXIU		
Plantes	seccions-alçats	fotografia
núm.:	núm.:	

FITXA D'UNITATS ESTRATIGRÀFIQUES					U.E.: 105					
INTERVENCIÓ: (Barcelona, Barcelonès)				CODI: 020/21	Negativa					
Sector: 1		Zona:		Cala:	Àmbit:					
Definició: Retall		Criteris de diferenciació:		Color:		Mínima:				
Superfície:		Fiabilitat estratigràfica:		Consistència:		Màxima:				
COMPONENTS	SEQÜÈNCIA FÍSICA	CROQUIS UBICACIÓ/ EXTENSIÓ			SEQ. ESTRATIGRÀFICA					
Geològics	Igual a:				<table style="width: 100%; text-align: center;"> <tr><td>+</td><td>+</td><td>+</td><td>+</td></tr> </table>		+	+	+	+
	+						+	+	+	
	En contacte amb:									
	Se li adossa:									
S'adossa a:										
Orgànics	Cobert per:			<table style="width: 100%; text-align: center;"> <tr><td>+</td><td>+</td><td>+</td><td>+</td></tr> </table>		+	+	+	+	
	+					+	+	+		
	Cobreix:									
Tallat per:										
Artificials	Talla: 103			<table style="width: 100%; text-align: center;"> <tr><td>+</td><td>+</td><td>+</td><td>+</td></tr> </table>		+	+	+	+	
	+					+	+	+		
	Reomplert per: 104									
Reomple:										
Descripció: Retall constructiu de l'arqueta 104, de 50 x 50 cm d'amplada i 60 cm de profunditat.				Data d'actuació: Març 2021	Fitxa revisada per: Arnau Josep Pou Cruanyes					
Estat de conservació:				Responsable: Arnau Josep Pou Cruanyes	Compr. de documentació: Fitxa <input type="checkbox"/> Dibuix <input type="checkbox"/> Foto <input type="checkbox"/>					
Procés d'excavació Excavat										


Interpretació: Retall constructiu de l'arqueta amortitzada de l'edifici.		
Materials representatius:		Referencia materials: Fulls d'inventari núm.:
Elements i criteris de datació:		Cronologia: Segle XIX-XX
Observacions:		
ARXIU		
Plantes	seccions-alçats	fotografia
núm.:	núm.:	

FITXA D'UNITATS ESTRATIGRÀFIQUES					U.E.: 106	
INTERVENCIÓ: (Barcelona, Barcelonès)				CODI: 020/21	Rebliment	
Sector: 1		Zona:	Cala:	Àmbit:		Cotes
Definició: Retall	Criteris de diferenciació:		Color:			Mínima:
Superfície:	Fiabilitat estratigràfica:		Consistència:			Màxima:
COMPONENTS	SEQÜÈNCIA FÍSICA	CROQUIS UBICACIÓ/ EXTENSIÓ			SEQ. ESTRATIGRÀFICA	
Geològics	Igual a:					
	En contacte amb:					
	Se li adossa:					
	S'adossa a:					
Orgànics	Cobert per: 103					
	Cobreix:					
	Tallat per:					
Artificials	Talla					
	Reomplert per:					
	Reomple:					
Descripció: Estrat d'argiles molt similar a 103 però de tonalitats marrons fosques amb carbons.				Data d'actuació: Març 2021	Fitxa revisada per: Arnau Josep Pou Cruanyes	
Estat de conservació:				Responsable: Arnau Josep Pou Cruanyes	Compr. de documentació: Fitxa <input type="checkbox"/> Dibuix <input type="checkbox"/> Foto <input type="checkbox"/>	
Procés d'excavació Excavat						


Interpretació: Abocament		
Materials representatius:		Referencia materials: Fulls d'inventari núm.:
Elements i criteris de datació:		Cronologia: Segle XIX-XX
Observacions:		
ARXIU		
Plantes	seccions-alçats	fotografia
núm.:	núm.:	

FITXA D'UNITATS ESTRATIGRÀFIQUES					U.E.: 107		
INTERVENCIÓ: (Barcelona, Barcelonès)				CODI: 020/21	Estructura		
Sector: 1		Zona:	Cala:	Àmbit:		Cotes	
Definició: Canalització	Criteris de diferenciació:		Color:			Mínima:	
Superfície:	Fiabilitat estratigràfica:		Consistència:			Màxima:	
COMPONENTS	SEQÜÈNCIA FÍSICA	CROQUIS UBICACIÓ/ EXTENSIÓ			SEQ. ESTRATIGRÀFICA		
Geològics	Igual a:						
	En contacte amb:						
	Se li adossa:						
	S'adossa a:						
Orgànics	Cobert per:						
	Cobreix: 113						
	Tallat per:						
Artificials	Talla						
	Reomplert per:						
	Reomple: 108						
Descripció: Canalització enganxada al mur nord del pati intern que transcorre d'oest a est. De 40 cm d'amplada i 30 cm de profunditat.				Data d'actuació: Març 2021		Fitxa revisada per: Arnau Josep Pou Cruanyes	
Estat de conservació:				Responsable: Arnau Josep Pou Cruanyes		Compr. de documentació: Fitxa <input type="checkbox"/> Dibuix <input type="checkbox"/> Foto <input type="checkbox"/>	
Procés d'excavació Identificat sense excavar							


Interpretació: Canalització		
Materials representatius:	Referència materials: Fulls d'inventari núm.:	
Elements i criteris de datació:	Cronologia: Segle XIX-XX	
Observacions:		
ARXIU		
Plantes	seccions-alçats	fotografia
núm.:	núm.:	

FITXA D'UNITATS ESTRATIGRÀFIQUES					U.E.: 108	
INTERVENCIÓ: (Barcelona, Barcelonès)				CODI: 020/21	Negativa	
Sector: 1		Zona:	Cala:	Àmbit:	Cotes	
Definició: Negativa	Criteris de diferenciació:	Color:			Mínima:	
Superfície:	Fiabilitat estratigràfica:	Consistència:			Màxima:	
COMPONENTS	SEQÜÈNCIA FÍSICA	CROQUIS UBICACIÓ/ EXTENSIÓ			SEQ. ESTRATIGRÀFICA	
Geològics	Igual a:				+ + + +	
	En contacte amb:					
	Se li adossa:					
	S'adossa a:					
Orgànics	Cobert per:				+ + + +	
	Cobreix:					
	Tallat per:					
Artificials	Talla 103				+ + + +	
	Reomplert per: 107					
	Reomple:					
Descripció: Retall constructiu de la canalització 107. De 40 x 40 cm d'amplada i 30 cm de profunditat.				Data d'actuació: Març 2021	Fitxa revisada per: Arnau Josep Pou Cruanyes	
Estat de conservació:				Responsable: Arnau Josep Pou Cruanyes	Compr. de documentació: Fitxa Dibuix Foto <input type="checkbox"/> <input type="checkbox"/> <input type="checkbox"/>	
Procés d'excavació Identificat però sense excavar						




Interpretació: Retall constructiu de la canalització 107		
Materials representatius:	Referència materials: Fulls d'inventari núm.:	
Elements i criteris de datació:	Cronologia: Segle XIX-XX	
Observacions:		
ARXIU		
Plantes	seccions-alçats	fotografia
núm.:	núm.:	

FITXA D'UNITATS ESTRATIGRÀFIQUES					U.E.: 110													
INTERVENCIÓ: (Barcelona, Barcelonès)				CODI: 020/21	Estructura													
Sector: 1		Zona:	Cala:	Àmbit:		Cotes												
Definició: Estructura	Criteris de diferenciació:		Color:			Mínima:												
Superfície:	Fiabilitat estratigràfica:		Consistència:			Màxima:												
COMPONENTS	SEQÜÈNCIA FÍSICA	CROQUIS UBICACIÓ/ EXTENSIÓ			SEQ. ESTRATIGRÀFICA													
Geològics	Igual a:		<table border="1"> <tr> <td>+</td> <td>+</td> <td>+</td> <td>+</td> </tr> <tr> <td>+</td> <td>+</td> <td>+</td> <td>+</td> </tr> <tr> <td>+</td> <td>+</td> <td>+</td> <td>+</td> </tr> </table>				+	+	+	+	+	+	+	+	+	+	+	+
	+						+	+	+									
	+						+	+	+									
	+						+	+	+									
En contacte amb:																		
Se li adossa: 113																		
S'adossa a:																		
Orgànics	Cobert per: 100																	
	Cobreix:																	
	Tallat per:																	
Artificials	Talla	<table border="1"> <tr> <td>+</td> <td>+</td> <td>+</td> <td>+</td> </tr> </table>				+	+	+	+									
	+					+	+	+										
	Reomplert per: 111																	
Reomple:																		
Descripció: Pou mort o fossa sèptica a l'entrada del pati intern de recollida d'aigües residuals del qual només se'n pot apreciar la boca. La boca fa 20 x 20 cm. Construït amb maons massissos lligats amb morter de calç blanc.				Data d'actuació: Març 2021		Fitxa revisada per: Arnau Josep Pou Cruanyes												
Estat de conservació:				Responsable: Arnau Josep Pou Cruanyes		Compr. de documentació: Fitxa <input type="checkbox"/> Dibuix <input type="checkbox"/> Foto <input type="checkbox"/>												
Procés d'excavació Excavat parcialment																		


Interpretació: Pou mort o fossa sèptica a l'entrada del pati intern de recollida d'aigües residuals del qual només se'n pot apreciar la boca.		
Materials representatius:		Referència materials: Fulls d'inventari núm.:
Elements i criteris de datació:		Cronologia: Segle XIX-XX
Observacions:		
ARXIU		
Plantes	seccions-alçats	fotografia
núm.:	núm.:	

FITXA D'UNITATS ESTRATIGRÀFIQUES					U.E.: 111										
INTERVENCIÓ: (Barcelona, Barcelonès)				CODI: 020/21	Rebliment										
Sector: 1		Zona:	Cala:	Àmbit:		Cotes									
Definició: Rebliment	Criteris de diferenciació:		Color:			Mínima:									
Superfície:	Fiabilitat estratigràfica:		Consistència:			Màxima:									
COMPONENTS	SEQÜÈNCIA FÍSICA	CROQUIS UBICACIÓ/ EXTENSIÓ			SEQ. ESTRATIGRÀFICA										
Geològics	Igual a: 114					+	+	+	+						
	En contacte amb:														
	Se li adossa:														
	S'adossa a:														
Orgànics	Cobert per:								+	+	+	+			
	Cobreix:														
	Tallat per:														
Artificials	Talla											+	+	+	+
	Reomplert per:														
	Reomple: 110														
Descripció: Rebliment de la fossa 110. Estrat d'argiles de color gris clar.				Data d'actuació: Març 2021								Fitxa revisada per: Arnau Josep Pou Cruanyes			
Estat de conservació:				Responsable: Arnau Josep Pou Cruanyes								Compr. de documentació: Fitxa <input type="checkbox"/> Dibuix <input type="checkbox"/> Foto <input type="checkbox"/>			
Procés d'excavació Excavat parcialment															

Interpretació: Rebliment de la fossa sèptica.		
Materials representatius:		Referència materials:
		Fulls d'inventari núm.:
Elements i criteris de datació:		Cronologia: Segle XIX-XX
Observacions:		
ARXIU		
Plantes	seccions-alçats	fotografia
núm.:	núm.:	

FITXA D'UNITATS ESTRATIGRÀFIQUES					U.E.: 113		
INTERVENCIÓ: (Barcelona, Barcelonès)				CODI: 020/21	Estructura		
Sector: 1		Zona:	Cala:	Àmbit:		Cotes	
Definició: Estructura	Criteris de diferenciació:		Color:			Mínima:	
Superfície:	Fiabilitat estratigràfica:		Consistència:			Màxima:	
COMPONENTS	SEQÜÈNCIA FÍSICA	CROQUIS UBICACIÓ/ EXTENSIÓ			SEQ. ESTRATIGRÀFICA		
Geològics	Igual a:				+ + + +		
	En contacte amb:						
	Se li adossa:						
	S'adossa a: 110						
Orgànics	Cobert per: 107				+ + + +		
	Cobreix:						
	Tallat per:						
Artificials	Talla				+ + + +		
	Reomplert per: 114						
	Reomple:						
Descripció: Canalització de maons massissos amb morter de calç que transcorre per sota de la canalització 107. L'estructura fa 40 cm d'amplada mentre que la base de la canal presenta 20 cm.				Data d'actuació: Març 2021		Fitxa revisada per: Arnau Josep Pou Cruanyes	
Estat de conservació:				Responsable: Arnau Josep Pou Cruanyes		Compr. de documentació: Fitxa <input type="checkbox"/> Dibuix <input type="checkbox"/> Foto <input type="checkbox"/>	
Procés d'excavació Excavat parcialment							


Interpretació: Canalització		
Materials representatius:	Referència materials:	
	Fulls d'inventari núm.:	
Elements i criteris de datació:	Cronologia: Segle XIX-XX	
Observacions:		
ARXIU		
Plantes	seccions-alçats	fotografia
núm.:	núm.:	

FITXA D'UNITATS ESTRATIGRÀFIQUES					U.E.: 114		
INTERVENCIÓ: (Barcelona, Barcelonès)				CODI: 020/21	Rebliment		
Sector: 1		Zona:	Cala:	Àmbit:		Cotes	
Definició: Rebliment	Criteris de diferenciació:		Color:			Mínima:	
Superfície:	Fiabilitat estratigràfica:		Consistència:			Màxima:	
COMPONENTS	SEQÜÈNCIA FÍSICA	CROQUIS UBICACIÓ/ EXTENSIÓ			SEQ. ESTRATIGRÀFICA		
Geològics	Igual a: 111						
	En contacte amb:						
	Se li adossa:						
	S'adossa a:						
Orgànics	Cobert per:						
	Cobreix:						
	Tallat per:						
Artificials	Talla						
	Reomplert per:						
	Reomple: 113						
Descripció: Rebliment de la canalització 113. Estrat d'argiles poc compactes de tonalitats grises clares.				Data d'actuació: Març 2021		Fitxa revisada per: Arnau Josep Pou Cruanyes	
Estat de conservació:				Responsable: Arnau Josep Pou Cruanyes		Compr. de documentació: Fitxa <input type="checkbox"/> Dibuix <input type="checkbox"/> Foto <input type="checkbox"/>	
Procés d'excavació Excavat parcialment							


Interpretació: Rebliment de la canalització		
Materials representatius:	Referència materials:	
	Fulls d'inventari núm.:	
Elements i criteris de datació:	Cronologia: Segle XIX-XX	
Observacions:		
ARXIU		
Plantes	seccions-alçats	fotografia
núm.:	núm.:	

FITXA D'UNITATS ESTRATIGRÀFIQUES					U.E.: 200		
INTERVENCIÓ: (Barcelona, Barcelonès)				CODI: 020/21	Estructura		
Sector: 2		Zona:		Cala:	Àmbit:		
Definició: Estructura	Criteris de diferenciació:		Color:		Mínima:		
Superfície:	Fiabilitat estratigràfica:		Consistència:		Màxima:		
COMPONENTS	SEQÜÈNCIA FÍSICA	CROQUIS UBICACIÓ/ EXTENSIÓ			SEQ. ESTRATIGRÀFICA		
Geològics	Igual a: 218 i 300				+		
	En contacte amb:				+		
	Se li adossa:				+		
	S'adossa a:				+		
Orgànics	Cobert per:				+		
	Cobreix: 201, 202, 241 i 248				+		
	Tallat per:				+		
Artificials	Talla	+					
	Reomplert per:	+					
	Reomple:	+					
Descripció: Solera de formigó del paviment actual del passadís de la planta baixa de l'edifici.				Data d'actuació: Març 2021		Fitxa revisada per: Arnau Josep Pou Cruanyes	
Estat de conservació:				Responsable: Arnau Josep Pou Cruanyes		Compr. de documentació: Fitxa <input type="checkbox"/> Dibuix <input type="checkbox"/> Foto <input type="checkbox"/>	
Procés d'excavació Excavat parcialment							




Interpretació: Solera de formigó de la planta baixa de l'edifici		
Materials representatius: Formigó	Referència materials: Fulls d'inventari núm.:	
Elements i criteris de datació:	Cronologia: Segle XX	
Observacions:		
ARXIU		
Plantes	seccions-alçats	fotografia
núm.:	núm.:	

FITXA D'UNITATS ESTRATIGRÀFIQUES					U.E.: 201		
INTERVENCIÓ: (Barcelona, Barcelonès)				CODI: 020/21	Estructura		
Sector: 2		Zona:		Cala:	Àmbit:		
Definició: Estructura	Criteris de diferenciació:		Color:			Mínima:	
Superfície:	Fiabilitat estratigràfica:		Consistència:			Màxima:	
COMPONENTS	SEQÜÈNCIA FÍSICA	CROQUIS UBICACIÓ/ EXTENSIÓ			SEQ. ESTRATIGRÀFICA		
Geològics	Igual a:						
	En contacte amb:						
	Se li adossa: 203						
	S'adossa a:						
Orgànics	Cobert per: 200						
	Cobreix:						
	Tallat per:						
Artificials	Talla						
	Reomplert per:						
	Reomple: 217						
Descripció: Fonamentació de l'edifici actual. Construïda amb maons massissos lligats amb morter de calç blanc molt compacte.				Data d'actuació: Març 2021		Fitxa revisada per: Arnau Josep Pou Cruanyes	
Estat de conservació:				Responsable: Arnau Josep Pou Cruanyes		Compr. de documentació: Fitxa <input type="checkbox"/> Dibuix <input type="checkbox"/> Foto <input type="checkbox"/>	
Procés d'excavació Destapat parcialment							


Interpretació: Fonamentació de l'edifici		
Materials representatius:	Referència materials:	
	Fulls d'inventari núm.:	
Elements i criteris de datació:	Cronologia: Segle XIX	
Observacions:		
ARXIU		
Plantes	seccions-alçats	fotografia
núm.:	núm.:	

FITXA D'UNITATS ESTRATIGRÀFIQUES					U.E.: 202				
INTERVENCIÓ: (Barcelona, Barcelonès)				CODI: 020/21	Rebliment				
Sector: 2		Zona:		Cala:	Àmbit:				
Definició: Rebliment		Criteris de diferenciació:		Color:		Mínima:			
Superfície:		Fiabilitat estratigràfica:		Consistència:		Màxima:			
COMPONENTS	SEQÜÈNCIA FÍSICA	CROQUIS UBICACIÓ/ EXTENSIÓ			SEQ. ESTRATIGRÀFICA				
Geològics	Igual a:					+	+	+	+
	En contacte amb:								
	Se li adossa:								
	S'adossa a:								
Orgànics	Cobert per: 200 i 218				+	+	+	+	
	Cobreix: 203, 204, 205 216 i 219								
	Tallat per:								
Artificials	Talla				+	+	+	+	
	Reomplert per:								
	Reomple:								
Descripció: Estrat molt heterogeni i poc compacte compost per material constructiu, morter disgregat i sorres d'entre 0'20 i 0'05 m.				Data d'actuació: Març 2021		Fitxa revisada per: Arnau Josep Pou Cruanyes			
Estat de conservació:				Responsable: Arnau Josep Pou Cruanyes		Compr. de documentació: Fitxa <input type="checkbox"/> Dibuix <input type="checkbox"/> Foto <input type="checkbox"/>			
Procés d'excavació Parcialment excavat									


Interpretació: Anivellament		
Materials representatius:	Referencia materials:	
	Fulls d'inventari núm.:	
Elements i criteris de datació:	Cronologia: Segle XIX	
Observacions:		
ARXIU		
Plantes	seccions-alçats	fotografia
núm.:	núm.:	

FITXA D'UNITATS ESTRATIGRÀFIQUES					U.E.: 203		
INTERVENCIÓ: (Barcelona, Barcelonès)				CODI: 020/21	Rebliment		
Sector: 2		Zona:		Cala:	Àmbit:		
Definició: Rebliment		Criteris de diferenciació:		Color:		Mínima:	
Superfície:		Fiabilitat estratigràfica:		Consistència:		Màxima:	
COMPONENTS	SEQÜÈNCIA FÍSICA	CROQUIS UBICACIÓ/ EXTENSIÓ			SEQ. ESTRATIGRÀFICA		
Geològics	Igual a:				+ + + +		
	En contacte amb:						
	Se li adossa:						
	S'adossa a: 201						
Orgànics	Cobert per: 202				+ + + +		
	Cobreix:						
	Tallat per:						
Artificials	Talla				+ + + +		
	Reomplert per:						
	Reomple:						
Descripció: Estrat d'argiles i sorres poc compacte de color marró molt fosc. Conté carbons i presenta un gruix d'entre 0'05 i 0'10 m.				Data d'actuació: Març 2021		Fitxa revisada per: Arnau Josep Pou Cruanyes	
Estat de conservació:				Responsable: Arnau Josep Pou Cruanyes		Compr. de documentació: Fitxa <input type="checkbox"/> Dibuix <input type="checkbox"/> Foto <input type="checkbox"/>	
Procés d'excavació Parcialment excavat							


Interpretació: Anivellament		
Materials representatius:	Referencia materials:	
	Fulls d'inventari núm.:	
Elements i criteris de datació:	Cronologia: Segle XIX-XX	
Observacions:		
ARXIU		
Plantes	seccions-alçats	fotografia
núm.:	núm.:	

FITXA D'UNITATS ESTRATIGRÀFIQUES					U.E.: 204		
INTERVENCIÓ: (Barcelona, Barcelonès)				CODI: 020/21	Paviment		
Sector: 2		Zona:	Cala:	Àmbit:		Cotes	
Definició: Paviment	Criteris de diferenciació:		Color:			Mínima:	
Superfície:	Fiabilitat estratigràfica:		Consistència:			Màxima: 7'95 m	
COMPONENTS	SEQÜÈNCIA FÍSICA	CROQUIS UBICACIÓ/ EXTENSIÓ			SEQ. ESTRATIGRÀFICA		
Geològics	Igual a:				+ + + +		
	En contacte amb:						
	Se li adossa:						
	S'adossa a:						
Orgànics	Cobert per: 202				+ + + +		
	Cobreix:						
	Tallat per:						
Artificials	Talla				+ + + +		
	Reomplert per:						
	Reomple:						
Descripció: Antic paviment del passadís de la planta baixa de l'edifici fet amb rajoles lligades amb morter gris.				Data d'actuació: Març 2021		Fitxa revisada per: Arnau Josep Pou Cruanyes	
Estat de conservació: Dolent				Responsable: Arnau Josep Pou Cruanyes		Compr. de documentació: Fitxa Dibuix Foto <input type="checkbox"/> <input type="checkbox"/> <input type="checkbox"/>	
Procés d'excavació Parcialment excavat							




Interpretació: Paviment amortitzat del passadís de la planta baixa de l'edifici.		
Materials representatius:		Referència materials:
		Fulls d'inventari núm.:
Elements i criteris de datació:		Cronologia: Segle XIX-XX
Observacions:		
ARXIU		
Plantes	seccions-alçats	fotografia
núm.:	núm.:	

FITXA D'UNITATS ESTRATIGRÀFIQUES					U.E.: 205		
INTERVENCIÓ: (Barcelona, Barcelonès)				CODI: 020/21	Estructura		
Sector: 2		Zona:	Cala:	Àmbit:		Cotes	
Definició: Canalitzacions	Criteris de diferenciació:		Color:			Mínima:	
Superfície:	Fiabilitat estratigràfica:		Consistència:			Màxima:	
COMPONENTS	SEQÜÈNCIA FÍSICA	CROQUIS UBICACIÓ/ EXTENSIÓ			SEQ. ESTRATIGRÀFICA		
Geològics	Igual a:				+ + + +		
	En contacte amb:						
	Se li adossa: 208						
	S'adossa a:						
Orgànics	Cobert per: 202				+ + + +		
	Cobreix:						
	Tallat per:						
Artificials	Talla				+ + + +		
	Reomplert per: 206						
	Reomple: 207						
Descripció: Sistema de canalitzacions amortitzades associades a l'edifici actual Construïda amb maons massissos lligats amb morter de calç blanc. Aquesta UE inclou la tapadora de la canalització. Presenta dues vessants, una que desemboca a la fossa sèptica de pati intern de l'edifici i una altra que ho fa al sistema de clavegueram del carrer.				Data d'actuació: Març 2021		Fitxa revisada per: Arnau Josep Pou Cruanyes	
Estat de conservació: Bo				Responsable: Arnau Josep Pou Cruanyes		Compr. de documentació: Fitxa Dibuix Foto <input type="checkbox"/> <input type="checkbox"/> <input type="checkbox"/>	




Procés d'excavació Excavat		
Interpretació: Sistema de canalitzacions amortitzat de l'edifici.		
Materials representatius:	Referencia materials: Fulls d'inventari núm.:	
Elements i criteris de datació:	Cronologia: Segle XIX-XX	
Observacions:		
ARXIU		
Plantes	seccions-alçats	fotografia
núm.:	núm.:	

FITXA D'UNITATS ESTRATIGRÀFIQUES					U.E.: 206		
INTERVENCIÓ: (Barcelona, Barcelonès)				CODI: 020/21	Rebliment		
Sector: 2		Zona:		Cala:	Àmbit:		
Definició: Rebliment	Criteris de diferenciació:		Color:			Mínima:	
Superfície:	Fiabilitat estratigràfica:		Consistència:			Màxima:	
COMPONENTS	SEQÜÈNCIA FÍSICA	CROQUIS UBICACIÓ/ EXTENSIÓ			SEQ. ESTRATIGRÀFICA		
Geològics	Igual a:				+ + + +		
	En contacte amb:						
	Se li adossa:						
	S'adossa a:						
Orgànics	Cobert per:				+ + + +		
	Cobreix:						
	Tallat per:						
Artificials	Talla				+ + + +		
	Reomplert per:						
	Reomple: 205						
Descripció: Rebliment de la canalització 205. Compost per runa de material constructiu i morter de calç blanc disgregat.				Data d'actuació: Març 2021		Fitxa revisada per: Arnau Josep Pou Cruanyes	
Estat de conservació:				Responsable: Arnau Josep Pou Cruanyes		Compr. de documentació: Fitxa Dibuix Foto <input type="checkbox"/> <input type="checkbox"/> <input type="checkbox"/>	
Procés d'excavació Excavat							




Interpretació: Rebliment de runa del sistema de canalitzacions 205.		
Materials representatius:	Referència materials:	
	Fulls d'inventari núm.:	
Elements i criteris de datació:	Cronologia: Segle XIX-XX	
Observacions:		
ARXIU		
Plantes	seccions-alçats	fotografia
núm.:	núm.:	

FITXA D'UNITATS ESTRATIGRÀFIQUES					U.E.: 207	
INTERVENCIÓ: (Barcelona, Barcelonès)				CODI: 020/21	Negativa	
Sector: 2		Zona:	Cala:	Àmbit:	Cotes	
Definició: Negativa	Criteris de diferenciació:		Color:		Mínima:	
Superfície:	Fiabilitat estratigràfica:	Consistència:			Màxima:	
COMPONENTS	SEQÜÈNCIA FÍSICA	CROQUIS UBICACIÓ/ EXTENSIÓ			SEQ. ESTRATIGRÀFICA	
Geològics	Igual a:				+ + + +	
	En contacte amb:					
	Se li adossa:					
	S'adossa a:					
Orgànics	Cobert per:				+ + + +	
	Cobreix:					
	Tallat per:					
Artificials	Talla: 216, 224, 225, 243, 245 i 247				+ + + +	
	Reomplert per: 205, 208					
	Reomple:					
Descripció: Rasa constructiva de la canalització 205.				Data d'actuació: Març 2021	Fitxa revisada per: Arnau Josep Pou Cruanyes	
Estat de conservació:				Responsable: Arnau Josep Pou Cruanyes	Compr. de documentació: Fitxa Dibuix Foto <input type="checkbox"/> <input type="checkbox"/> <input type="checkbox"/>	
Procés d'excavació Excavat						


Interpretació: Negativa de la construcció del sistema de canalitzacions 205.		
Materials representatius:	Referència materials:	
	Fulls d'inventari núm.:	
Elements i criteris de datació:	Cronologia: Segle XIX-XX	
Observacions:		
ARXIU		
Plantes	seccions-alçats	fotografia
núm.:	núm.:	

FITXA D'UNITATS ESTRATIGRÀFIQUES					U.E.: 208													
INTERVENCIÓ: (Barcelona, Barcelonès)				CODI: 020/21	Rebliment													
Sector: 2		Zona:	Cala:	Àmbit:		Cotes												
Definició: Rebliment	Criteris de diferenciació:		Color:			Mínima:												
Superfície:	Fiabilitat estratigràfica:		Consistència:			Màxima:												
COMPONENTS	SEQÜÈNCIA FÍSICA	CROQUIS UBICACIÓ/ EXTENSIÓ			SEQ. ESTRATIGRÀFICA													
Geològics	Igual a:				<table border="1"> <tr><td>+</td><td>+</td><td>+</td><td>+</td></tr> <tr><td>+</td><td>+</td><td>+</td><td>+</td></tr> <tr><td>+</td><td>+</td><td>+</td><td>+</td></tr> </table>		+	+	+	+	+	+	+	+	+	+	+	+
	+						+	+	+									
	+						+	+	+									
	+						+	+	+									
En contacte amb:																		
Se li adossa:																		
S'adossa a: 205																		
Orgànics	Cobert per:				<table border="1"> <tr><td>+</td><td>+</td><td>+</td><td>+</td></tr> <tr><td>+</td><td>+</td><td>+</td><td>+</td></tr> <tr><td>+</td><td>+</td><td>+</td><td>+</td></tr> </table>		+	+	+	+	+	+	+	+	+	+	+	+
	+						+	+	+									
	+						+	+	+									
+	+	+	+															
Cobreix:																		
Tallat per:																		
Artificials	Talla:				<table border="1"> <tr><td>+</td><td>+</td><td>+</td><td>+</td></tr> <tr><td>+</td><td>+</td><td>+</td><td>+</td></tr> <tr><td>+</td><td>+</td><td>+</td><td>+</td></tr> </table>		+	+	+	+	+	+	+	+	+	+	+	+
	+						+	+	+									
	+						+	+	+									
+	+	+	+															
Reomplert per:																		
Reomple: 207																		
Descripció: Rebliment de la rasa constructiva de la canalització 205. Estrat compost per runa i molt poc compacte.				Data d'actuació: Març 2021		Fitxa revisada per: Arnau Josep Pou Cruanyes												
Estat de conservació:				Responsable: Arnau Josep Pou Cruanyes		Compr. de documentació: Fitxa <input type="checkbox"/> Dibuix <input type="checkbox"/> Foto <input type="checkbox"/>												
Procés d'excavació Excavat																		


Interpretació: Rebliment de la rasa constructiva de la canalització 205		
Materials representatius:	Referència materials:	
	Fulls d'inventari núm.:	
Elements i criteris de datació:	Cronologia: Segle XIX-XX	
Observacions:		
ARXIU		
Plantes	seccions-alçats	fotografia
núm.:	núm.:	

FITXA D'UNITATS ESTRATIGRÀFIQUES					U.E.: 216		
INTERVENCIÓ: (Barcelona, Barcelonès)				CODI: 020/21	Rebliment		
Sector: 2		Zona:		Cala:	Àmbit:		
Definició: Rebliment	Criteris de diferenciació:		Color:			Mínima: 7'43 m	
Superfície:	Fiabilitat estratigràfica:		Consistència:			Màxima: 7'55 m	
COMPONENTS	SEQÜÈNCIA FÍSICA	CROQUIS UBICACIÓ/ EXTENSIÓ			SEQ. ESTRATIGRÀFICA		
Geològics	Igual a: 230				+ + + +		
	En contacte amb:						
	Se li adossa:						
	S'adossa a:						
Orgànics	Cobert per: 202, 219				+ + + +		
	Cobreix: 224, 225, 227, 230, 236, 237						
	Tallat per: 207, 217 i 242						
Artificials	Talla:				+ + + +		
	Reomplert per:						
	Reomple:						
Descripció: Estrat compost per sorres i argiles de tonalitats marrons fosques i negres.				Data d'actuació: Març 2021		Fitxa revisada per: Arnau Josep Pou Cruanyes	
Estat de conservació:				Responsable: Arnau Josep Pou Cruanyes		Compr. de documentació: Fitxa Dibuix Foto <input type="checkbox"/> <input type="checkbox"/> <input type="checkbox"/>	
Procés d'excavació Excavat							


Interpretació:		
Materials representatius:		Referència materials:
		Fulls d'inventari núm.:
Elements i criteris de datació:		Cronologia: Segle XVII
Observacions:		
ARXIU		
Plantes	seccions-alçats	fotografia
núm.:	núm.:	

FITXA D'UNITATS ESTRATIGRÀFIQUES					U.E.: 217							
INTERVENCIÓ: (Barcelona, Barcelonès)				CODI: 020/21	Negativa							
Sector: 2		Zona:	Cala:	Àmbit:	Cotes							
Definició: Negativa	Criteris de diferenciació:		Color:		Mínima:							
Superfície:	Fiabilitat estratigràfica:	Consistència:			Màxima:							
COMPONENTS	SEQÜÈNCIA FÍSICA	CROQUIS UBICACIÓ/ EXTENSIÓ			SEQ. ESTRATIGRÀFICA							
Geològics	Igual a:				<table border="0"> <tr> <td>+</td> <td>+</td> <td>+</td> <td>+</td> </tr> </table>		+	+	+	+		
	+						+	+	+			
	En contacte amb:											
	Se li adossa:											
S'adossa a:												
Orgànics	Cobert per:				<table border="0"> <tr> <td>+</td> <td>+</td> <td>+</td> <td>+</td> </tr> </table>		+	+	+	+		
	+						+	+	+			
	Cobreix:											
Tallat per:												
Artificials	Talla: 216				<table border="0"> <tr> <td>+</td> <td>+</td> <td>+</td> <td>+</td> </tr> </table>		+	+	+	+		
	+						+	+	+			
	Reomplert per: 201											
Reomple:												
Descripció: Rasa constructiva dels fonaments de l'actual edifici aixecat durant el segle XIX.				Data d'actuació: Març 2021	Fitxa revisada per: Arnau Josep Pou Cruanyes							
Estat de conservació:				Responsable: Arnau Josep Pou Cruanyes	Compr. de documentació: <table border="0"> <tr> <td>Fitxa</td> <td><input type="checkbox"/></td> <td>Dibuix</td> <td><input type="checkbox"/></td> <td>Foto</td> <td><input type="checkbox"/></td> </tr> </table>		Fitxa	<input type="checkbox"/>	Dibuix	<input type="checkbox"/>	Foto	<input type="checkbox"/>
Fitxa	<input type="checkbox"/>	Dibuix	<input type="checkbox"/>	Foto	<input type="checkbox"/>							
Procés d'excavació Parcialment excavat												




Interpretació:		
Materials representatius:		Referencia materials:
		Fulls d'inventari núm.:
Elements i criteris de datació:		Cronologia: Segle XIX
Observacions:		
ARXIU		
Plantes	seccions-alçats	fotografia
núm.:	núm.:	

FITXA D'UNITATS ESTRATIGRÀFIQUES					U.E.: 218		
INTERVENCIÓ: (Barcelona, Barcelonès)				CODI: 020/21	Estructura		
Sector: 2		Zona:		Cala:	Àmbit:		
Definició: Estructura	Criteris de diferenciació:		Color:			Mínima:	
Superfície:	Fiabilitat estratigràfica:		Consistència:			Màxima:	
COMPONENTS	SEQÜÈNCIA FÍSICA	CROQUIS UBICACIÓ/ EXTENSIÓ			SEQ. ESTRATIGRÀFICA		
Geològics	Igual a: 200 i 300				+		
	En contacte amb:				+		
	Se li adossa:				+		
	S'adossa a:				+		
Orgànics	Cobert per:				+		
	Cobreix: 202				+		
	Tallat per:				+		
Artificials	Talla:	+					
	Reomplert per:	+					
	Reomple:	+					
Descripció: Solera del paviment de l'habitació 1 construïda amb formigó i de 0'05 m de gruix.				Data d'actuació: Març 2021		Fitxa revisada per: Arnau Josep Pou Cruanyes	
Estat de conservació:				Responsable: Arnau Josep Pou Cruanyes		Compr. de documentació: Fitxa <input type="checkbox"/> Dibuix <input type="checkbox"/> Foto <input type="checkbox"/>	
Procés d'excavació Parcialment excavat							




Interpretació: Solera de formigó		
Materials representatius: Formigó	Referencia materials: Fulls d'inventari núm.:	
Elements i criteris de datació:	Cronologia: Segle XX	
Observacions:		
ARXIU		
Plantes	seccions-alçats	fotografia
núm.:	núm.:	

FITXA D'UNITATS ESTRATIGRÀFIQUES					U.E.: 219											
INTERVENCIÓ: (Barcelona, Barcelonès)				CODI: 020/21	Rebliment											
Sector: 2		Zona:		Cala:	Àmbit:											
Definició: Rebliment	Criteris de diferenciació:		Color:		Mínima:											
Superfície:	Fiabilitat estratigràfica:		Consistència:		Màxima:											
COMPONENTS	SEQÜÈNCIA FÍSICA	CROQUIS UBICACIÓ/ EXTENSIÓ			SEQ. ESTRATIGRÀFICA											
Geològics	Igual a:		<table border="1"> <tr> <td>+</td> <td>+</td> <td>+</td> <td>+</td> </tr> <tr> <td>+</td> <td>+</td> <td>+</td> <td>+</td> </tr> <tr> <td>+</td> <td>+</td> <td>+</td> <td>+</td> </tr> </table>		+	+	+	+	+	+	+	+	+	+	+	+
	+				+	+	+									
	+				+	+	+									
	+				+	+	+									
En contacte amb:																
Se li adossa:																
S'adossa a:																
Orgànics	Cobert per: 202															
	Cobreix: 216															
	Tallat per:															
Artificials	Talla:															
	Reomplert per:															
	Reomple:															
Descripció: Estrat d'argiles negres molt poc compactes d'entre 0'08 i 0'10 de gruix.				Data d'actuació: Març 2021		Fitxa revisada per: Arnau Josep Pou Cruanyes										
Estat de conservació:				Responsable: Arnau Josep Pou Cruanyes		Compr. de documentació: Fitxa <input type="checkbox"/> Dibuix <input type="checkbox"/> Foto <input type="checkbox"/>										
Procés d'excavació Parcialment excavat																


Interpretació:		
Materials representatius:		Referència materials:
		Fulls d'inventari núm.:
Elements i criteris de datació:		Cronologia: Segle XX
Observacions:		
ARXIU		
Plantes	seccions-alçats	fotografia
núm.:	núm.:	

FITXA D'UNITATS ESTRATIGRÀFIQUES					U.E.: 224		
INTERVENCIÓ: (Barcelona, Barcelonès)				CODI: 020/21	Estructura		
Sector: 2		Zona:		Cala:	Àmbit:		
Definició: Mur	Criteris de diferenciació:		Color:			Mínima: 6'87 m	
Superfície:	Fiabilitat estratigràfica:		Consistència:			Màxima: 7'55 m	
COMPONENTS	SEQÜÈNCIA FÍSICA	CROQUIS UBICACIÓ/ EXTENSIÓ			SEQ. ESTRATIGRÀFICA		
Geològics	Igual a:				+ + + +		
	En contacte amb:						
	Se li adossa: 227, 230, 231, 233 i 240						
	S'adossa a:						
Orgànics	Cobert per: 216				+ + + +		
	Cobreix:						
	Tallat per: 207 i 252						
Artificials	Talla:				+ + + +		
	Reomplert per:						
	Reomple: 234						
Descripció: Mur construït amb pedres sense treballar i maons massissos lligats amb morter de calç de tons ataronjats. Presenta una llargada de 0'96 m, una amplada de 0'64 m i una potència de 0'60 m				Data d'actuació: Març 2021		Fitxa revisada per: Arnau Josep Pou Cruanyes	
Estat de conservació: Bo				Responsable: Arnau Josep Pou Cruanyes		Compr. de documentació: Fitxa Dibuix Foto <input type="checkbox"/> <input type="checkbox"/> <input type="checkbox"/>	


Procés d'excavació Excavat		
Interpretació: Mur		
Materials representatius:	Referencia materials: Fulls d'inventari núm.:	
Elements i criteris de datació:	Cronologia: Segle XV	
Observacions:		
ARXIU		
Plantes	seccions-alçats	fotografia
núm.:	núm.:	

FITXA D'UNITATS ESTRATIGRÀFIQUES					U.E.: 225		
INTERVENCIÓ: (Barcelona, Barcelonès)				CODI: 020/21	Estructura		
Sector: 2		Zona:		Cala:	Àmbit:		
Definició: Canalització	Criteris de diferenciació:		Color:			Mínima: 6'87 m	
Superfície:	Fiabilitat estratigràfica:		Consistència:			Màxima: 7'09 m	
COMPONENTS	SEQÜÈNCIA FÍSICA	CROQUIS UBICACIÓ/ EXTENSIÓ			SEQ. ESTRATIGRÀFICA		
Geològics	Igual a:				+ + + +		
	En contacte amb:						
	Se li adossa:						
	S'adossa a:						
Orgànics	Cobert per: 216 i 236				+ + + +		
	Cobreix:						
	Tallat per: 207						
Artificials	Talla:				+ + + +		
	Reomplert per: 237						
	Reomple: 252						
Descripció: Canalització d'aigües construïda amb maons massisos i pedres lligats amb morter de calç de tons ataronjats. Té una llargada d'1'10 m, una amplada de 0'52 m i una potència de 0'32 m. La base de la canal presenta una amplada d'entre 0'26 i 0'30 m				Data d'actuació: Març 2021		Fitxa revisada per: Arnau Josep Pou Cruanyes	
Estat de conservació: Bo				Responsable: Arnau Josep Pou Cruanyes		Compr. de documentació: Fitxa Dibuix Foto <input type="checkbox"/> <input type="checkbox"/> <input type="checkbox"/>	
Procés d'excavació Excavat							


Interpretació: Canalització		
Materials representatius:	Referència materials:	
	Fulls d'inventari núm.:	
Elements i criteris de datació:	Cronologia: Segle XV-XVII	
Observacions:		
ARXIU		
Plantes	seccions-alçats	fotografia
núm.:	núm.:	

FITXA D'UNITATS ESTRATIGRÀFIQUES					U.E.: 227		
INTERVENCIÓ: (Barcelona, Barcelonès)				CODI: 020/21	Rebliment		
Sector: 2		Zona:		Cala:	Àmbit:		
Definició: Rebliment	Criteris de diferenciació:		Color:		Cotes		
Superfície:	Fiabilitat estratigràfica:		Consistència:		Mínima: 7'09 m		
						Màxima: 7'37 m	
COMPONENTS	SEQÜÈNCIA FÍSICA	CROQUIS UBICACIÓ/ EXTENSIÓ			SEQ. ESTRATIGRÀFICA		
Geològics	Igual a:				+ + + +		
	En contacte amb:						
	Se li adossa:						
	S'adossa a: 224						
Orgànics	Cobert per: 216 i 237				+ + + +		
	Cobreix: 239 i 240						
	Tallat per: 252						
Artificials	Talla:				+ + + +		
	Reomplert per:						
	Reomple:						
Descripció: Estrat molt negre de llims i argiles poc compactes i amb carbons que s'estén al nord de la canalització 225 fins al mur 224. Gruix de 0'26 m.				Data d'actuació: Març 2021		Fitxa revisada per: Arnau Josep Pou Cruanyes	
Estat de conservació: Bo				Responsable: Arnau Josep Pou Cruanyes		Compr. de documentació: Fitxa Dibuix Foto <input type="checkbox"/> <input type="checkbox"/> <input type="checkbox"/>	
Procés d'excavació Excavat							


Interpretació:		
Materials representatius:		Referència materials:
		Fulls d'inventari núm.:
Elements i criteris de datació:		Cronologia: Segle XV-XVII
Observacions:		
ARXIU		
Plantes	seccions-alçats	fotografia
núm.:	núm.:	

FITXA D'UNITATS ESTRATIGRÀFIQUES					U.E.: 230		
INTERVENCIÓ: (Barcelona, Barcelonès)				CODI: 020/21	Rebliment		
Sector: 2		Zona:		Cala:	Àmbit:		
Definició: Rebliment	Criteris de diferenciació:		Color:			Mínima: 7'34 m	
Superfície:	Fiabilitat estratigràfica:		Consistència:			Màxima: 7'46 m	
COMPONENTS	SEQÜÈNCIA FÍSICA	CROQUIS UBICACIÓ/ EXTENSIÓ			SEQ. ESTRATIGRÀFICA		
Geològics	Igual a: 216				+ + + +		
	En contacte amb:						
	Se li adossa:						
	S'adossa a: 224						
Orgànics	Cobert per:				+ + + +		
	Cobreix: 231 i 232						
	Tallat per: 252						
Artificials	Talla:	+ + + +					
	Reomplert per:						
	Reomple:						
Descripció: Estrat compost per sorres i llims de color marró molt fosc i negre i textura compacta que s'estén a partir de la cara nord del mur 224. Gruix de 12 cm.				Data d'actuació: Març 2021		Fitxa revisada per: Arnau Josep Pou Cruanyes	
Estat de conservació:				Responsable: Arnau Josep Pou Cruanyes		Compr. de documentació: Fitxa Dibuix Foto <input type="checkbox"/> <input type="checkbox"/> <input type="checkbox"/>	
Procés d'excavació Excavat							


Interpretació:		
Materials representatius:		Referència materials:
		Fulls d'inventari núm.:
Elements i criteris de datació:		Cronologia: Segle XV-XVI
Observacions:		
ARXIU		
Plantes	seccions-alçats	fotografia
núm.:	núm.:	

FITXA D'UNITATS ESTRATIGRÀFIQUES					U.E.: 231		
INTERVENCIÓ: (Barcelona, Barcelonès)				CODI: 020/21	Rebliment		
Sector: 2		Zona:		Cala:	Àmbit:		
Definició: Rebliment	Criteris de diferenciació:		Color:		Cotes		
Superfície:	Fiabilitat estratigràfica:		Consistència:		Mínima: 7'15 m		
					Màxima: 7'34m		
COMPONENTS	SEQÜÈNCIA FÍSICA	CROQUIS UBICACIÓ/ EXTENSIÓ			SEQ. ESTRATIGRÀFICA		
Geològics	Igual a:					+ + + +	
	En contacte amb:						
	Se li adossa:						
	S'adossa a: 224						
Orgànics	Cobert per: 230				+ + + +		
	Cobreix: 233, 235 i 239						
	Tallat per: 238						
Artificials	Talla:				+ + + +		
	Reomplert per:						
	Reomple:						
Descripció: Estrat de llims negres amb una notable quantitat de carbons que s'estén al nord del mur 224.				Data d'actuació: Març 2021		Fitxa revisada per: Arnau Josep Pou Cruanyes	
Estat de conservació:				Responsable: Arnau Josep Pou Cruanyes		Compr. de documentació: Fitxa Dibuix Foto <input type="checkbox"/> <input type="checkbox"/> <input type="checkbox"/>	
Procés d'excavació Excavat							


Interpretació:		
Materials representatius:		Referència materials:
		Fulls d'inventari núm.:
Elements i criteris de datació:		Cronologia: Segle XV-XVI
Observacions:		
ARXIU		
Plantes	seccions-alçats	fotografia
núm.:	núm.:	

FITXA D'UNITATS ESTRATIGRÀFIQUES					U.E.: 232		
INTERVENCIÓ: (Barcelona, Barcelonès)				CODI: 020/21	Rebliment		
Sector: 2		Zona:	Cala:	Àmbit:		Cotes	
Definició: Rebliment	Criteris de diferenciació:		Color:			Mínima: 7'22 m	
Superfície:	Fiabilitat estratigràfica:		Consistència:			Màxima: 7'34m	
COMPONENTS	SEQÜÈNCIA FÍSICA	CROQUIS UBICACIÓ/ EXTENSIÓ			SEQ. ESTRATIGRÀFICA		
Geològics	Igual a:					+ + + +	
	En contacte amb:						
	Se li adossa:						
	S'adossa a:						
Orgànics	Cobert per: 230				+ + + +		
	Cobreix:						
	Tallat per:						
Artificials	Talla:				+ + + +		
	Reomplert per:						
	Reomple: 238						
Descripció: Estrat circular compost principalment de carbons i llims negres d'uns 0'20 m de diàmetre i 0'12 m de profunditat. S'ubica al punt més occidental de la cara nord destapada del mur 224.				Data d'actuació: Març 2021		Fitxa revisada per: Arnau Josep Pou Cruanyes	
Estat de conservació:				Responsable: Arnau Josep Pou Cruanyes		Compr. de documentació: Fitxa Dibuix Foto <input type="checkbox"/> <input type="checkbox"/> <input type="checkbox"/>	
Procés d'excavació Excavat							


Interpretació:		
Materials representatius:		Referència materials:
		Fulls d'inventari núm.:
Elements i criteris de datació:		Cronologia: Segle XV-XVI
Observacions:		
ARXIU		
Plantes	seccions-alçats	fotografia
núm.:	núm.:	

FITXA D'UNITATS ESTRATIGRÀFIQUES					U.E.: 233		
INTERVENCIÓ: (Barcelona, Barcelonès)				CODI: 020/21	Rebliment		
Sector: 2		Zona:		Cala:	Àmbit:		
Definició: Rebliment	Criteris de diferenciació:		Color:			Mínima: 6'87 m	
Superfície:	Fiabilitat estratigràfica:		Consistència:			Màxima: 7'15m	
COMPONENTS	SEQÜÈNCIA FÍSICA	CROQUIS UBICACIÓ/ EXTENSIÓ			SEQ. ESTRATIGRÀFICA		
Geològics	Igual a: 240				+ + + +		
	En contacte amb:						
	Se li adossa:						
	S'adossa a: 224						
Orgànics	Cobert per: 231				+ + + +		
	Cobreix:						
	Tallat per:						
Artificials	Talla:				+ + + +		
	Reomplert per:						
	Reomple: 234						
Descripció: Rebliment de la rasa constructiva al nord del mur 224. Estrat compost per llims i argiles poc compactes i de to marró ataronjat. Gruix de 0'16 – 0'20 m.				Data d'actuació: Març 2021		Fitxa revisada per: Arnau Josep Pou Cruanyes	
Estat de conservació:				Responsable: Arnau Josep Pou Cruanyes		Compr. de documentació: Fitxa Dibuix Foto <input type="checkbox"/> <input type="checkbox"/> <input type="checkbox"/>	
Procés d'excavació Excavat							


Interpretació: Fonamentació del mur 224		
Materials representatius:	Referència materials:	
	Fulls d'inventari núm.:	
Elements i criteris de datació:	Cronologia: Segle XV	
Observacions:		
ARXIU		
Plantes	seccions-alçats	fotografia
núm.:	núm.:	

FITXA D'UNITATS ESTRATIGRÀFIQUES					U.E.: 234	
INTERVENCIÓ: (Barcelona, Barcelonès)				CODI: 020/21	Negativa	
Sector: 2		Zona:		Cala:	Àmbit:	
Definició: Negativa	Criteris de diferenciació:		Color:			Mínima: 6'87 m
Superfície:	Fiabilitat estratigràfica:		Consistència:			Màxima: 7'15m
COMPONENTS	SEQÜÈNCIA FÍSICA	CROQUIS UBICACIÓ/ EXTENSIÓ			SEQ. ESTRATIGRÀFICA	
Geològics	Igual a:				+	
	En contacte amb:				+	
	Se li adossa:				+	
	S'adossa a:				+	
Orgànics	Cobert per:				+	
	Cobreix:				+	
	Tallat per:				+	
Artificials	Talla: 235 i 239	+				
	Reomplert per: 224, 233 i 240	+				
	Reomple:	+				
Descripció: Rasa constructiva del mur 224, de 0'88 m d'amplada.				Data d'actuació: Març 2021	Fitxa revisada per: Arnau Josep Pou Cruanyes	
Estat de conservació:				Responsable: Arnau Josep Pou Cruanyes	Compr. de documentació: Fitxa <input type="checkbox"/> Dibuix <input type="checkbox"/> Foto <input type="checkbox"/>	


Procés d'excavació Excavat		
Interpretació: Rasa de fonamentació del mur 224		
Materials representatius:	Referencia materials: Fulls d'inventari núm.:	
Elements i criteris de datació:	Cronologia: Segle XV	
Observacions:		
ARXIU		
Plantes	seccions-alçats	fotografia
núm.:	núm.:	

FITXA D'UNITATS ESTRATIGRÀFIQUES					U.E.: 235		
INTERVENCIÓ: (Barcelona, Barcelonès)				CODI: 020/21	Rebliment		
Sector: 2		Zona:		Cala:	Àmbit:		
Definició: Rebliment	Criteris de diferenciació:		Color:			Mínima:	
Superfície:	Fiabilitat estratigràfica:		Consistència:			Màxima: 7'15 m	
COMPONENTS	SEQÜÈNCIA FÍSICA	CROQUIS UBICACIÓ/ EXTENSIÓ			SEQ. ESTRATIGRÀFICA		
Geològics	Igual a: 239				+		
	En contacte amb:				+		
	Se li adossa:				+		
	S'adossa a:				+		
Orgànics	Cobert per: 231				+		
	Cobreix:				+		
	Tallat per: 234 i 252				+		
Artificials	Talla:				+		
	Reomplert per:				+		
	Reomple:				+		
Descripció: Estrat compost per sorres, llims i argiles de to marró ataronjat, restes de morter de calç disgregat i taques de carbons.				Data d'actuació: Març 2021		Fitxa revisada per: Arnau Josep Pou Cruanyes	
Estat de conservació:				Responsable: Arnau Josep Pou Cruanyes		Compr. de documentació: Fitxa <input type="checkbox"/> Dibuix <input type="checkbox"/> Foto <input type="checkbox"/>	
Procés d'excavació Destapat							


Interpretació:		
Materials representatius:		Referència materials:
		Fulls d'inventari núm.:
Elements i criteris de datació:		Cronologia: Anterior als segles XIV-XV
Observacions:		
ARXIU		
Plantes	seccions-alçats	fotografia
núm.:	núm.:	

FITXA D'UNITATS ESTRATIGRÀFIQUES					U.E.: 236		
INTERVENCIÓ: (Barcelona, Barcelonès)				CODI: 020/21	Estructura		
Sector: 2		Zona:		Cala:	Àmbit:		
Definició: Estructura	Criteris de diferenciació:		Color:		Cotes		
Superfície:	Fiabilitat estratigràfica:		Consistència:		Mínima: 7'29 m		
					Màxima: 7'50 m		
COMPONENTS	SEQÜÈNCIA FÍSICA	CROQUIS UBICACIÓ/ EXTENSIÓ			SEQ. ESTRATIGRÀFICA		
Geològics	Igual a:				+ + + +		
	En contacte amb:						
	Se li adossa:						
	S'adossa a:						
Orgànics	Cobert per: 216				+ + + +		
	Cobreix: 225						
	Tallat per:						
Artificials	Talla:				+ + + +		
	Reomplert per:						
	Reomple: 252						
Descripció: Tapa de la canalització 225. Formada per maons massissos de 0'30 x 0'16 x 0'04 m i blocs de pedra de diverses dimensions lligats amb morter de calç.				Data d'actuació: Març 2021		Fitxa revisada per: Arnau Josep Pou Cruanyes	
Estat de conservació:				Responsable: Arnau Josep Pou Cruanyes		Compr. de documentació: Fitxa <input type="checkbox"/> Dibuix <input type="checkbox"/> Foto <input type="checkbox"/>	
Procés d'excavació Destapat							


Interpretació: Tapa de la canalització 225.		
Materials representatius:	Referència materials:	
	Fulls d'inventari núm.:	
Elements i criteris de datació:	Cronologia: Anterior als segles XV-XVII	
Observacions:		
ARXIU		
Plantes	seccions-alçats	fotografia
núm.:	núm.:	

FITXA D'UNITATS ESTRATIGRÀFIQUES					U.E.: 237		
INTERVENCIÓ: (Barcelona, Barcelonès)				CODI: 020/21	Rebliment		
Sector: 2		Zona:		Cala:	Àmbit:		
Definició: Rebliment	Criteris de diferenciació:		Color:			Mínima: 7'11 m	
Superfície:	Fiabilitat estratigràfica:		Consistència:			Màxima: 7'29 m	
COMPONENTS	SEQÜÈNCIA FÍSICA	CROQUIS UBICACIÓ/ EXTENSIÓ			SEQ. ESTRATIGRÀFICA		
Geològics	Igual a:				+ + + +		
	En contacte amb:						
	Se li adossa:						
	S'adossa a:						
Orgànics	Cobert per: 216				+ + + +		
	Cobreix: 227						
	Tallat per:						
Artificials	Talla:				+ + + +		
	Reomplert per:						
	Reomple: 225						
Descripció: Rebliment de la canalització 225. Estrat compost per sorres, llims i argiles de tons foscos amb taques de carbó i de textura molt poc compacta. S'estén parcialment fora de la canalització 225 vers els mur 224 per un possible desbordament de la mateixa canal.				Data d'actuació: Març 2021		Fitxa revisada per: Arnau Josep Pou Cruanyes	
Estat de conservació:				Responsable: Arnau Josep Pou Cruanyes		Compr. de documentació: Fitxa <input type="checkbox"/> Dibuix <input type="checkbox"/> Foto <input type="checkbox"/>	
Procés d'excavació							


Interpretació: Rebliment de la canalització 225.		
Materials representatius:	Referència materials:	
	Fulls d'inventari núm.:	
Elements i criteris de datació:	Cronologia: Anterior als segles XVI-XVII	
Observacions:		
ARXIU		
Plantes	seccions-alçats	fotografia
núm.:	núm.:	

FITXA D'UNITATS ESTRATIGRÀFIQUES					U.E.: 238		
INTERVENCIÓ: (Barcelona, Barcelonès)				CODI: 020/21	Negativa		
Sector: 2		Zona:		Cala:	Àmbit:		
Definició: Negativa	Criteris de diferenciació:		Color:		Cotes		
Superfície:	Fiabilitat estratigràfica:		Consistència:		Mínima: 7'22 m		
						Màxima: 7'34 m	
COMPONENTS	SEQÜÈNCIA FÍSICA	CROQUIS UBICACIÓ/ EXTENSIÓ			SEQ. ESTRATIGRÀFICA		
Geològics	Igual a:				+ + + +		
	En contacte amb:						
	Se li adossa:						
	S'adossa a:						
Orgànics	Cobert per:				+ + + +		
	Cobreix:						
	Tallat per:						
Artificials	Talla: 231				+ + + +		
	Reomplert per: 232						
	Reomple:						
Descripció: Retall circular d'uns 0'20 m de diàmetre i 0'12 de profunditat. Ubicat al punt més occidental de la cara nord destapada del mur 224. Probablement es tracti d'un forat de pal.				Data d'actuació: Març 2021		Fitxa revisada per: Arnau Josep Pou Cruanyes	
Estat de conservació:				Responsable: Arnau Josep Pou Cruanyes		Compr. de documentació: Fitxa Dibuix Foto <input type="checkbox"/> <input type="checkbox"/> <input type="checkbox"/>	
Procés d'excavació							




Interpretació: Possible forat de pal		
Materials representatius:	Referencia materials:	
	Fulls d'inventari núm.:	
Elements i criteris de datació:	Cronologia: Anterior als segles XVI-XVII	
Observacions:		
ARXIU		
Plantes	seccions-alçats	fotografia
núm.:	núm.:	

FITXA D'UNITATS ESTRATIGRÀFIQUES					U.E.: 239		
INTERVENCIÓ: (Barcelona, Barcelonès)				CODI: 020/21	Rebliment		
Sector: 2		Zona:		Cala:	Àmbit:		
Definició: Rebliment	Criteris de diferenciació:		Color:			Mínima:	
Superfície:	Fiabilitat estratigràfica:		Consistència:			Màxima: 7'09 m	
COMPONENTS	SEQÜÈNCIA FÍSICA	CROQUIS UBICACIÓ/ EXTENSIÓ			SEQ. ESTRATIGRÀFICA		
Geològics	Igual a: 235				+ + + +		
	En contacte amb:						
	Se li adossa:						
	S'adossa a:						
Orgànics	Cobert per: 227 i 231				+ + + +		
	Cobreix:						
	Tallat per: 234 i 252						
Artificials	Talla:				+ + + +		
	Reomplert per:						
	Reomple:						
Descripció: Estrat compost per sorres, llims i argiles de tons ataronjats amb morter de calç disgregat i taques de carbons. S'estén vers la cara sud del mur 224.				Data d'actuació: Març 2021		Fitxa revisada per: Arnau Josep Pou Cruanyes	
Estat de conservació:				Responsable: Arnau Josep Pou Cruanyes		Compr. de documentació: Fitxa Dibuix Foto <input type="checkbox"/> <input type="checkbox"/> <input type="checkbox"/>	
Procés d'excavació: Destapat							


Interpretació:		
Materials representatius:		Referència materials:
		Fulls d'inventari núm.:
Elements i criteris de datació:		Cronologia: Anterior als segles XIV-XV
Observacions:		
ARXIU		
Plantes	seccions-alçats	fotografia
núm.:	núm.:	

FITXA D'UNITATS ESTRATIGRÀFIQUES					U.E.: 240		
INTERVENCIÓ: (Barcelona, Barcelonès)				CODI: 020/21	Rebliment		
Sector: 2		Zona:		Cala:	Àmbit:		
Definició: Rebliment	Criteris de diferenciació:		Color:			Mínima: 6'87 m	
Superfície:	Fiabilitat estratigràfica:		Consistència:			Màxima: 7'15 m	
COMPONENTS	SEQÜÈNCIA FÍSICA	CROQUIS UBICACIÓ/ EXTENSIÓ			SEQ. ESTRATIGRÀFICA		
Geològics	Igual a: 233				+		
	En contacte amb:				+		
	Se li adossa:				+		
	S'adossa a: 224				+		
Orgànics	Cobert per: 227				+		
	Cobreix:				+		
	Tallat per:				+		
Artificials	Talla:	+					
	Reomplert per:	+					
	Reomple: 234	+					
Descripció: Rebliment de la rasa constructiva al sud del mur 224. Estrat compost per llims i argiles poc compactes i de to marró ataronjat. Gruix de 0'16 – 0'20 m.				Data d'actuació: Març 2021		Fitxa revisada per: Arnau Josep Pou Cruanyes	
Estat de conservació:				Responsable: Arnau Josep Pou Cruanyes		Compr. de documentació: Fitxa <input type="checkbox"/> Dibuix <input type="checkbox"/> Foto <input type="checkbox"/>	
Procés d'excavació: Excavat							


Interpretació: Rebliment de la rasa constructiva del MR 224.		
Materials representatius:	Referencia materials:	
	Fulls d'inventari núm.:	
Elements i criteris de datació:	Cronologia: Segle XV	
Observacions:		
ARXIU		
Plantes	seccions-alçats	fotografia
núm.:	núm.:	

FITXA D'UNITATS ESTRATIGRÀFIQUES					U.E.: 241						
INTERVENCIÓ: (Barcelona, Barcelonès)				CODI: 020/21	Estructura						
Sector: 2		Zona:		Cala:	Àmbit:						
Definició: Estructura	Criteris de diferenciació:		Color:		Cotes						
Superfície:	Fiabilitat estratigràfica:		Consistència:		Mínima:						
COMONENTS		SEQÜÈNCIA FÍSICA		CROQUIS UBICACIÓ/ EXTENSIÓ		SEQ. ESTRATIGRÀFICA					
Geològics	Igual a:				+		+				
	En contacte amb:										
	Se li adossa:										
	S'adossa a:										
Orgànics	Cobert per: 200				+		+				
	Cobreix:										
	Tallat per:										
Artificials	Talla:				+		+				
	Reomplert per:										
	Reomple: 242										
Descripció: Canalització d'aigües residuals de secció circular construïda amb formigó.				Data d'actuació: Març 2021		Fitxa revisada per: Arnau Josep Pou Cruanyes					
Estat de conservació:				Responsable: Arnau Josep Pou Cruanyes		Compr. de documentació:					
						Fitxa <input type="checkbox"/>		Dibuix <input type="checkbox"/>		Foto <input type="checkbox"/>	
Procés d'excavació: Excavat											


Interpretació: Canalització recent		
Materials representatius:	Referència materials:	
	Fulls d'inventari núm.:	
Elements i criteris de datació:	Cronologia: Segle XX	
Observacions:		
ARXIU		
Plantes	seccions-alçats	fotografia
núm.:	núm.:	

FITXA D'UNITATS ESTRATIGRÀFIQUES					U.E.: 242										
INTERVENCIÓ: (Barcelona, Barcelonès)				CODI: 020/21		Negativa									
Sector: 2		Zona:		Cala:		Àmbit:		Cotes							
Definició: Negativa		Criteris de diferenciació:		Color:		Mínima:									
Superfície:		Fiabilitat estratigràfica:		Consistència:		Màxima:									
COMPONENTS		SEQÜÈNCIA FÍSICA		CROQUIS UBICACIÓ/ EXTENSIÓ				SEQ. ESTRATIGRÀFICA							
Geològics		Igual a:						+		+		+		+	
		En contacte amb:						+		+		+		+	
		Se li adossa:						+		+		+		+	
		S'adossa a:						+		+		+		+	
Orgànics		Cobert per:		+				+		+		+			
		Cobreix:		+				+		+		+			
		Tallat per:		+				+		+		+			
Artificials		Talla: 216, 243, 244, 245, 246		+				+		+		+			
		Reomplert per: 241		+				+		+		+			
		Reomple:		+				+		+		+			
Descripció: Rasa constructiva de la canalització 241				Data d'actuació: Març 2021		Fitxa revisada per: Arnau Josep Pou Cruanyes									
Estat de conservació:				Responsable: Arnau Josep Pou Cruanyes		Compr. de documentació: Fitxa <input type="checkbox"/> Dibuix <input type="checkbox"/> Foto <input type="checkbox"/>									
Procés d'excavació: Excavat															


Interpretació: Rasa constructiva de la canalització 241		
Materials representatius:	Referència materials:	
	Fulls d'inventari núm.:	
Elements i criteris de datació:	Cronologia: Segle XX	
Observacions:		
ARXIU		
Plantes	seccions-alçats	fotografia
núm.:	núm.:	

FITXA D'UNITATS ESTRATIGRÀFIQUES					U.E.: 243		
INTERVENCIÓ: (Barcelona, Barcelonès)				CODI: 020/21	Estructura		
Sector: 2		Zona:		Cala:	Àmbit:		
Definició: Estructura	Criteris de diferenciació:		Color:		Cotes		
Superfície:	Fiabilitat estratigràfica:		Consistència:		Mínima: 7'34 m		
					Màxima: 7'46 m		
COMPONENTS	SEQÜÈNCIA FÍSICA	CROQUIS UBICACIÓ/ EXTENSIÓ			SEQ. ESTRATIGRÀFICA		
Geològics	Igual a:				+ + + +		
	En contacte amb:						
	Se li adossa:						
	S'adossa a:						
Orgànics	Cobert per: 246				+ + + +		
	Cobreix:						
	Tallat per: 207 i 242						
Artificials	Talla:				+ + + +		
	Reomplert per: 244						
	Reomple: 253						
Descripció: Canalització antiga descendent en orientació N-S. Construïda amb pedres i maons massissos lligats amb morter de calç taronja. L'estructura té una amplada d'uns 0'40 m aproximadament i se'n conserva un tram de 1'46 m. La base presenta una amplada de 0'16 m i està construïda amb maons de 0'20 x 0'30 m aproximadament. Està molt arrasada per la negativa 242, conserva entre 0'10 i 0'15 m de potència.				Data d'actuació: Març 2021		Fitxa revisada per: Arnau Josep Pou Cruanyes	
Estat de conservació: Dolent				Responsable: Arnau Josep Pou Cruanyes		Compr. de documentació: Fitxa Dibuix Foto <input type="checkbox"/> <input type="checkbox"/> <input type="checkbox"/>	


Procés d'excavació: Excavat		
Interpretació: Canalització		
Materials representatius:	Referencia materials:	
	Fulls d'inventari núm.:	
Elements i criteris de datació:	Cronologia: Segle XV-XVII	
Observacions:		
ARXIU		
Plantes	seccions-alçats	fotografia
núm.:	núm.:	

FITXA D'UNITATS ESTRATIGRÀFIQUES					U.E.: 244		
INTERVENCIÓ: (Barcelona, Barcelonès)				CODI: 020/21	Rebliment		
Sector: 2		Zona:		Cala:	Àmbit:		
Definició: Rebliment	Criteris de diferenciació:		Color:		Cotes		
Superfície:	Fiabilitat estratigràfica:		Consistència:		Mínima: 7'36 m		
					Màxima: 7'46 m		
COMPONENTS	SEQÜÈNCIA FÍSICA	CROQUIS UBICACIÓ/ EXTENSIÓ			SEQ. ESTRATIGRÀFICA		
Geològics	Igual a:				+ + + +		
	En contacte amb:						
	Se li adossa:						
	S'adossa a:						
Orgànics	Cobert per:				+ + + +		
	Cobreix:						
	Tallat per: 242						
Artificials	Talla:				+ + + +		
	Reomplert per:						
	Reomple: 243						
Descripció: Rebliment de la canalització 243. Estrat compost per argiles, llims i sorres de tonalitats fosques amb restes de morter de calç i carbonets. Presenta un gruix de 0'09 m.				Data d'actuació: Març 2021		Fitxa revisada per: Arnau Josep Pou Cruanyes	
Estat de conservació: Dolent				Responsable: Arnau Josep Pou Cruanyes		Compr. de documentació: Fitxa Dibuix Foto <input type="checkbox"/> <input type="checkbox"/> <input type="checkbox"/>	
Procés d'excavació: Excavat							


Interpretació: Rebliment de la canalització 243		
Materials representatius:	Referència materials:	
	Fulls d'inventari núm.:	
Elements i criteris de datació:	Cronologia: Segle XVII-XVIII	
Observacions:		
ARXIU		
Plantes	seccions-alçats	fotografia
núm.:	núm.:	

FITXA D'UNITATS ESTRATIGRÀFIQUES					U.E.: 245
INTERVENCIÓ: (Barcelona, Barcelonès)				CODI: 020/21	Estructura
Sector: 2		Zona:		Cala:	Àmbit:
Definició: Estructura	Criteris de diferenciació:		Color:		Mínima:
Superfície:	Fiabilitat estratigràfica:		Consistència:		Màxima: 7'42
COMPONENTS	SEQÜÈNCIA FÍSICA	CROQUIS UBICACIÓ/ EXTENSIÓ			SEQ. ESTRATIGRÀFICA
Geològics	Igual a:				+ + + +
	En contacte amb:				
	Se li adossa:				
	S'adossa a:				
Orgànics	Cobert per:				+ + + +
	Cobreix:				
	Tallat per: 207 242 i 253				
Artificials	Talla:				+ + + +
	Reomplert per:				
	Reomple:				
Descripció: Estructura indeterminada construïda amb pedres de dimensions petites i mitjanes juntament amb fragments de material constructiu lligats amb morter de calç de color beix. Es troba en molt mal estat de conservació a causa de la negativa 242. En planta es conserva en unes dimensions de 0'52 x 1'71 m. No se'n va poder determinar la potència ja que restava fora de la cota d'afectació. Es podria tractar de les restes d'un mur o bé d'una preparació de paviment				Data d'actuació: Març 2021	Fitxa revisada per: Arnau Josep Pou Cruanyes
Estat de conservació: Dolent				Responsable: Arnau Josep Pou Cruanyes	Compr. de documentació: Fitxa Dibuix Foto <input type="checkbox"/> <input type="checkbox"/> <input type="checkbox"/>


Procés d'excavació: Excavat		
Interpretació: Possible mur.		
Materials representatius:	Referencia materials:	
	Fulls d'inventari núm.:	
Elements i criteris de datació:	Cronologia: Segle XV-XVII	
Observacions:		
ARXIU		
Plantes	seccions-alçats	fotografia
núm.:	núm.:	

FITXA D'UNITATS ESTRATIGRÀFIQUES					U.E.: 246														
INTERVENCIÓ: (Barcelona, Barcelonès)				CODI: 020/21	Estructura														
Sector: 2		Zona:		Cala:	Àmbit:														
Definició: Estructura	Criteris de diferenciació:		Color:		Cotes														
Superfície:	Fiabilitat estratigràfica:		Consistència:		Mínima: 7'42														
					Màxima: 7'46														
COMPONENTS	SEQÜÈNCIA FÍSICA	CROQUIS UBICACIÓ/ EXTENSIÓ			SEQ. ESTRATIGRÀFICA														
Geològics	Igual a:					<table border="0"> <tr><td>+</td><td>+</td><td>+</td><td>+</td></tr> <tr><td>+</td><td>+</td><td>+</td><td>+</td></tr> <tr><td>+</td><td>+</td><td>+</td><td>+</td></tr> </table>		+	+	+	+	+	+	+	+	+	+	+	+
	+							+	+	+									
	+							+	+	+									
	+							+	+	+									
En contacte amb:																			
Se li adossa:																			
S'adossa a:																			
Orgànics	Cobert per:																		
	Cobreix: 243																		
	Tallat per: 242																		
Artificials	Talla:																		
	Reomplert per:																		
	Reomple:																		
Descripció: Tapa de la canalització 243. Construïda amb maons massissos de 0'20 x 0'30 x 0'04 m lligats amb morter de calç taronja. Es troba en molt mal estat de conservació i tan sols en resta una rajola a l'extrem nord de la canalització.				Data d'actuació: Març 2021		Fitxa revisada per: Arnau Josep Pou Cruanyes													
Estat de conservació: Dolent				Responsable: Arnau Josep Pou Cruanyes		Compr. de documentació: Fitxa <input type="checkbox"/> Dibuix <input type="checkbox"/> Foto <input type="checkbox"/>													
Procés d'excavació: Excavat																			


Interpretació: Tapa de la canalització 243.		
Materials representatius:		Referència materials:
		Fulls d'inventari núm.:
Elements i criteris de datació:		Cronologia: Segle XV-XVII
Observacions:		
ARXIU		
Plantes	seccions-alçats	fotografia
núm.:	núm.:	

FITXA D'UNITATS ESTRATIGRÀFIQUES					U.E.: 247		
INTERVENCIÓ: (Barcelona, Barcelonès)				CODI: 020/21	Estructura		
Sector: 2		Zona:		Cala:	Àmbit:		
Definició: Estructura	Criteris de diferenciació:		Color:		Cotes		
Superfície:	Fiabilitat estratigràfica:		Consistència:		Mínima:		
COMONENTS		SEQÜÈNCIA FÍSICA		CROQUIS UBICACIÓ/ EXTENSIÓ		SEQ. ESTRATIGRÀFICA	
Geològics	Igual a:				+ + + +		
	En contacte amb:						
	Se li adossa:						
	S'adossa a:						
Orgànics	Cobert per:		+ + + +				
	Cobreix:						
	Tallat per: 207						
Artificials	Talla:		+ + + +				
	Reomplert per: 248						
	Reomple:						
Descripció: Soterrani amortitzat que s'estén des del vestíbul de l'edifici fins al passadís de la planta baixa. El nivell de circulació d'aquest, e troba, aproximadament, a 1'20 m del nivell de circulació actual. L'excavació d'aquest espai ha estat parcial ja que tan sols s'ha rebaixan més enllà de la cota d'afectació. Per tant no se n'han pogut estimar les dimensions ni la funcionalitat.				Data d'actuació: Març 2021		Fitxa revisada per: Arnau Josep Pou Cruanyes	
Estat de conservació:				Responsable: Arnau Josep Pou Cruanyes		Compr. de documentació: Fitxa Dibuix Foto <input type="checkbox"/> <input type="checkbox"/> <input type="checkbox"/>	




Procés d'excavació: Excavat		
Interpretació: Soterrani amortitzat		
Materials representatius:	Referència materials:	
	Fulls d'inventari núm.:	
Elements i criteris de datació:	Cronologia: Segle XIX-XX	
Observacions:		
ARXIU		
Plantes	seccions-alçats	fotografia
núm.:	núm.:	

FITXA D'UNITATS ESTRATIGRÀFIQUES					U.E.: 248		
INTERVENCIÓ: (Barcelona, Barcelonès)				CODI: 020/21	Rebliment		
Sector: 2		Zona:		Cala:	Àmbit:		
Definició: Rebliment	Criteris de diferenciació:		Color:			Mínima:	
Superfície:	Fiabilitat estratigràfica:		Consistència:			Màxima:	
COMPONENTS	SEQÜÈNCIA FÍSICA	CROQUIS UBICACIÓ/ EXTENSIÓ			SEQ. ESTRATIGRÀFICA		
Geològics	Igual a:						
	En contacte amb:						
	Se li adossa:						
	S'adossa a: 343						
Orgànics	Cobert per: 200						
	Cobreix:						
	Tallat per:						
Artificials	Talla:						
	Reomplert per:						
	Reomple: 247						
Descripció: Estrat de runa compost per restes material constructiu (maons, morter i rajoles principalment).				Data d'actuació: Març 2021		Fitxa revisada per: Arnau Josep Pou Cruanyes	
Estat de conservació:				Responsable: Arnau Josep Pou Cruanyes		Compr. de documentació: Fitxa <input type="checkbox"/> Dibuix <input type="checkbox"/> Foto <input type="checkbox"/>	
Procés d'excavació: Excavat							




Interpretació: Reompliment de l'amortització del soterrani		
Materials representatius:	Referencia materials:	
	Fulls d'inventari núm.:	
Elements i criteris de datació:	Cronologia: Segle XX	
Observacions:		
ARXIU		
Plantes	seccions-alçats	fotografia
núm.:	núm.:	

FITXA D'UNITATS ESTRATIGRÀFIQUES					U.E.: 252										
INTERVENCIÓ: (Barcelona, Barcelonès)				CODI: 020/21		Negativa									
Sector: 2		Zona:		Cala:		Àmbit:		Cotes							
Definició: Negativa		Criteris de diferenciació:		Color:		Mínima:									
Superfície:		Fiabilitat estratigràfica:		Consistència:		Màxima:									
COMPONENTS		SEQÜÈNCIA FÍSICA		CROQUIS UBICACIÓ/ EXTENSIÓ				SEQ. ESTRATIGRÀFICA							
Geològics		Igual a:						+		+		+		+	
		En contacte amb:													
		Se li adossa:													
		S'adossa a:													
Orgànics		Cobert per:		+		+		+		+					
		Cobreix:													
		Tallat per:													
Artificials		Talla: 224, 227, 230, 235 i 239		+		+		+		+					
		Reomplert per: 225 i 236													
		Reomple:													
Interpretació: Rasa constructiva de la canalització 225. Amplada de 0'52 m i potència de 0'34 m				Data d'actuació: Març 2021		Fitxa revisada per: Arnau Josep Pou Cruanyes									
Estat de conservació:				Responsable: Arnau Josep Pou Cruanyes		Compr. de documentació:									
						Fitxa		Dibuix		Foto					
						<input type="checkbox"/>		<input type="checkbox"/>		<input type="checkbox"/>					
Procés d'excavació: Excavat															


Interpretació: Rasa constructiva de la canalització 225.		
Materials representatius:		Referència materials:
		Fulls d'inventari núm.:
Elements i criteris de datació:		Cronologia: Segle XV-XVII
Observacions:		
ARXIU		
Plantes	seccions-alçats	fotografia
núm.:	núm.:	

FITXA D'UNITATS ESTRATIGRÀFIQUES					U.E.: 253					
INTERVENCIÓ: (Barcelona, Barcelonès)				CODI: 020/21	Negativa					
Sector: 2		Zona:	Cala:	Àmbit:	Cotes					
Definició: Negativa	Criteris de diferenciació:		Color:		Mínima:					
Superfície:	Fiabilitat estratigràfica:	Consistència:			Màxima:					
COMPONENTS	SEQÜÈNCIA FÍSICA	CROQUIS UBICACIÓ/ EXTENSIÓ			SEQ. ESTRATIGRÀFICA					
Geològics	Igual a:				<table border="0"> <tr> <td>+</td> <td>+</td> <td>+</td> <td>+</td> </tr> </table>		+	+	+	+
	+						+	+	+	
	En contacte amb:									
	Se li adossa:									
S'adossa a:										
Orgànics	Cobert per:				<table border="0"> <tr> <td>+</td> <td>+</td> <td>+</td> <td>+</td> </tr> </table>		+	+	+	+
	+						+	+	+	
	Cobreix:									
Tallat per:										
Artificials	Talla: 245				<table border="0"> <tr> <td>+</td> <td>+</td> <td>+</td> <td>+</td> </tr> </table>		+	+	+	+
	+						+	+	+	
	Reomplert per: 243									
Reomple:										
Descripció: Rasa constructiva de la canalització 243. Amplada de 0'42 m i potència de 0'10 m.				Data d'actuació: Març 2021	Fitxa revisada per: Arnau Josep Pou Cruanyes					
Estat de conservació:				Responsable: Arnau Josep Pou Cruanyes	Compr. de documentació: Fitxa <input type="checkbox"/> Dibuix <input type="checkbox"/> Foto <input type="checkbox"/>					
Procés d'excavació: Excavat										


Interpretació: Rasa constructiva de la canalització 243.		
Materials representatius:		Referència materials:
		Fulls d'inventari núm.:
Elements i criteris de datació:		Cronologia: Segle XV-XVII
Observacions:		
ARXIU		
Plantes	seccions-alçats	fotografia
núm.:	núm.:	

FITXA D'UNITATS ESTRATIGRÀFIQUES					U.E.: 300			
INTERVENCIÓ: (Barcelona, Barcelonès)				CODI: 020/21	Estructura			
Sector: 3		Zona:		Cala:	Àmbit:			
Definició: Estructura	Criteris de diferenciació:		Color:		Cotes			
Superfície:	Fiabilitat estratigràfica:		Consistència:		Mínima:			
COMONENTS		SEQÜÈNCIA FÍSICA		CROQUIS UBICACIÓ/ EXTENSIÓ		SEQ. ESTRATIGRÀFICA		
Geològics	Igual a: 200 i 218				+		+	
	En contacte amb:				+		+	
	Se li adossa:				+		+	
	S'adossa a:				+		+	
Orgànics	Cobert per:				+		+	
	Cobreix: 301, 302, 310, 328 i 341				+		+	
	Tallat per:				+		+	
Artificials	Talla:				+		+	
	Reomplert per:				+		+	
	Reomple:				+		+	
Descripció: Solera de l'enrajolat feta de formigó.				Data d'actuació: Març 2021	Fitxa revisada per: Arnau Josep Pou Cruanyes			
Estat de conservació:				Responsable: Arnau Josep Pou Cruanyes	Compr. de documentació:			
					Fitxa <input type="checkbox"/>	Dibuix <input type="checkbox"/>	Foto <input type="checkbox"/>	
Procés d'excavació: Excavat								


Interpretació: Solera de formigó		
Materials representatius:	Referència materials:	
	Fulls d'inventari núm.:	
Elements i criteris de datació:	Cronologia: Segle XX	
Observacions:		
ARXIU		
Plantes	seccions-alçats	fotografia
núm.:	núm.:	

FITXA D'UNITATS ESTRATIGRÀFIQUES					U.E.: 301	
INTERVENCIÓ: (Barcelona, Barcelonès)				CODI: 020/21	Rebliment	
Sector: 3		Zona:		Cala:	Àmbit:	
Definició: Rebliment	Criteris de diferenciació:		Color:		Mínima:	
Superfície:	Fiabilitat estratigràfica:		Consistència:		Màxima:	
COMPONENTS	SEQÜÈNCIA FÍSICA	CROQUIS UBICACIÓ/ EXTENSIÓ			SEQ. ESTRATIGRÀFICA	
Geològics	Igual a:					
	En contacte amb:					
	Se li adossa:					
	S'adossa a:					
Orgànics	Cobert per: 300					
	Cobreix: 301, 306, 319 i 334					
	Tallat per: 311, 313,					
Artificials	Talla:					
	Reomplert per:					
	Reomple:					
Descripció: Nivell heterogeni d'argiles, sorres i gravetes poc compacte.				Data d'actuació: Març 2021	Fitxa revisada per: Arnau Josep Pou Cruanyes	
Estat de conservació:				Responsable: Arnau Josep Pou Cruanyes	Compr. de documentació: Fitxa <input type="checkbox"/> Dibuix <input type="checkbox"/> Foto <input type="checkbox"/>	
Procés d'excavació: Excavat						


Interpretació: Amortització de les estructures de l'edifici anterior a l'actual. Anivellament previ a la construcció de l'edifici actual.		
Materials representatius: Ceràmiques amb decoracions d'orles i amb l'emblema de l'Hospital de la Santa Creu de Barcelona		Referència materials: Fulls d'inventari núm.:
Elements i criteris de datació:		Cronologia: Segle XVIII-XIX
Observacions:		
ARXIU		
Plantes	seccions-alçats	fotografia
núm.:	núm.:	

FITXA D'UNITATS ESTRATIGRÀFIQUES					U.E.: 302	
INTERVENCIÓ: (Barcelona, Barcelonès)				CODI: 020/21	Estructura	
Sector: 3		Zona:		Cala:	Àmbit:	
Definició: Estructura	Criteris de diferenciació:		Color:			Mínima:
Superfície:	Fiabilitat estratigràfica:		Consistència:			Màxima:
COMPONENTS	SEQÜÈNCIA FÍSICA	CROQUIS UBICACIÓ/ EXTENSIÓ			SEQ. ESTRATIGRÀFICA	
Geològics	Igual a:				+ + + +	
	En contacte amb:					
	Se li adossa:					
	S'adossa a:					
Orgànics	Cobert per: 300				+ + + +	
	Cobreix: 303					
	Tallat per:					
Artificials	Talla:				+ + + +	
	Reomplert per:					
	Reomple: 313					
Descripció: Tapa de la canalització 303, construïda amb blocs de pedra poc treballats.				Data d'actuació: Març 2021	Fitxa revisada per: Arnau Josep Pou Cruanyes	
Estat de conservació:				Responsable: Arnau Josep Pou Cruanyes	Compr. de documentació: Fitxa Dibuix Foto <input type="checkbox"/> <input type="checkbox"/> <input type="checkbox"/>	
Procés d'excavació: Excavat						


Interpretació: Tapa de la canalització 303.		
Materials representatius:		Referència materials:
		Fulls d'inventari núm.:
Elements i criteris de datació:		Cronologia: Segle XIX-XX
Observacions:		
ARXIU		
Plantes	seccions-alçats	fotografia
núm.:	núm.:	

FITXA D'UNITATS ESTRATIGRÀFIQUES					U.E.: 303			
INTERVENCIÓ: (Barcelona, Barcelonès)				CODI: 020/21	Estructura			
Sector: 3		Zona:		Cala:	Àmbit:			
Definició: Estructura	Criteris de diferenciació:		Color:		Cotes			
Superfície:	Fiabilitat estratigràfica:		Consistència:		Mínima:			
COMONENTS		SEQÜÈNCIA FÍSICA		CROQUIS UBICACIÓ/ EXTENSIÓ		SEQ. ESTRATIGRÀFICA		
Geològics	Igual a: 332				+		+	
	En contacte amb:				+		+	
	Se li adossa: 309				+		+	
	S'adossa a:				+		+	
Orgànics	Cobert per: 302				+		+	
	Cobreix:				+		+	
	Tallat per: 344				+		+	
Artificials	Talla:				+		+	
	Reomplert per:				+		+	
	Reomple: 313				+		+	
Descripció: Canalització S-N amortitzada de l'edifici actual, feta de maons i pedres lligades amb morter de calç blanc i ciment amb fons de rajoles vidriades de 0'35 x 0'35 m. Té una amplada de 0'33 m i una alçada de 0'60 m.				Data d'actuació: Març 2021		Fitxa revisada per: Arnau Josep Pou Cruanyes		
Estat de conservació:				Responsable: Arnau Josep Pou Cruanyes		Compr. de documentació:		
						Fitxa <input type="checkbox"/> Dibuix <input type="checkbox"/> Foto <input type="checkbox"/>		
Procés d'excavació: Excavat								


Interpretació: Canalització amortitzada de l'edifici actual.		
Materials representatius:	Referència materials:	
	Fulls d'inventari núm.:	
Elements i criteris de datació:	Cronologia: Segle XIX-XX	
Observacions:		
ARXIU		
Plantes	seccions-alçats	fotografia
núm.:	núm.:	

FITXA D'UNITATS ESTRATIGRÀFIQUES					U.E.: 304		
INTERVENCIÓ: (Barcelona, Barcelonès)				CODI: 020/21	Rebliment		
Sector: 3		Zona:		Cala:	Àmbit:		
Definició: Rebliment	Criteris de diferenciació:		Color:			Mínima: 6'97 m	
Superfície:	Fiabilitat estratigràfica:		Consistència:			Màxima: 7'36 m	
COMPONENTS	SEQÜÈNCIA FÍSICA	CROQUIS UBICACIÓ/ EXTENSIÓ			SEQ. ESTRATIGRÀFICA		
Geològics	Igual a:					+ + + +	
	En contacte amb:						
	Se li adossa:						
	S'adossa a: 312 i 334						
Orgànics	Cobert per: 301				+ + + +		
	Cobreix:						
	Tallat per:						
Artificials	Talla:				+ + + +		
	Reomplert per:						
	Reomple: 305						
Descripció: Rebliment del retall 305. Estrat de sorres, gravetes i llims poc compactes de tonalitat marró clar. Al fons tenia una capa de calç blanca, probablement restes de l'UE 340.				Data d'actuació: Març 2021	Fitxa revisada per: Arnau Josep Pou Cruanyes		
Estat de conservació:				Responsable: Arnau Josep Pou Cruanyes	Compr. de documentació: Fitxa <input type="checkbox"/> Dibuix <input type="checkbox"/> Foto <input type="checkbox"/>		
Procés d'excavació: Excavat							


Interpretació:		
Materials representatius:		Referència materials:
		Fulls d'inventari núm.:
Elements i criteris de datació:		Cronologia: Segle XVII-XVIII
Observacions:		
ARXIU		
Plantes	seccions-alçats	fotografia
núm.:	núm.:	

FITXA D'UNITATS ESTRATIGRÀFIQUES					U.E.: 305		
INTERVENCIÓ: (Barcelona, Barcelonès)				CODI: 020/21	Negativa		
Sector: 3		Zona:		Cala:	Àmbit:		
Definició: Negativa	Criteris de diferenciació:		Color:		Cotes		
Superfície:	Fiabilitat estratigràfica:		Consistència:		Mínima: 6'97 m		
					Màxima: 7'36 m		
COMPONENTS	SEQÜÈNCIA FÍSICA	CROQUIS UBICACIÓ/ EXTENSIÓ			SEQ. ESTRATIGRÀFICA		
Geològics	Igual a:				+ + + +		
	En contacte amb:						
	Se li adossa:						
	S'adossa a:						
Orgànics	Cobert per:				+ + + +		
	Cobreix:						
	Tallat per:						
Artificials	Talla: 306, 307, 314 i 317				+ + + +		
	Reomplert per: 304						
	Reomple:						
Descripció: Retall de de 0'40 x 0'60 m d'amplada i 0'35 m de profunditat, arran del colze que dibuixen els mur 334 i 312.				Data d'actuació: Març 2021	Fitxa revisada per: Arnau Josep Pou Cruanyes		
Estat de conservació:				Responsable: Arnau Josep Pou Cruanyes	Compr. de documentació:		
					Fitxa <input type="checkbox"/>	Dibuix <input type="checkbox"/>	Foto <input type="checkbox"/>
Procés d'excavació: Excavat							


Interpretació: Possible forat d'espoli		
Materials representatius:	Referencia materials:	
	Fulls d'inventari núm.:	
Elements i criteris de datació:	Cronologia: Segle XVII-XVIII	
Observacions:		
ARXIU		
Plantes	seccions-alçats	fotografia
núm.:	núm.:	

FITXA D'UNITATS ESTRATIGRÀFIQUES					U.E.: 306		
INTERVENCIÓ: (Barcelona, Barcelonès)				CODI: 020/21	Rebliment		
Sector: 3		Zona:		Cala:	Àmbit:		
Definició: Rebliment	Criteris de diferenciació:		Color:			Mínima: 7'24 m	
Superfície:	Fiabilitat estratigràfica:		Consistència:			Màxima: 7'36 m	
COMPONENTS	SEQÜÈNCIA FÍSICA	CROQUIS UBICACIÓ/ EXTENSIÓ			SEQ. ESTRATIGRÀFICA		
Geològics	Igual a:					+ + + +	
	En contacte amb:						
	Se li adossa:						
	S'adossa a: 334						
Orgànics	Cobert per: 301				+ + + +		
	Cobreix: 307						
	Tallat per: 305 i 311						
Artificials	Talla:				+ + + +		
	Reomplert per:						
	Reomple:						
Descripció: Estrat heterogeni i compacte compost per argiles de tons ataronjats amb graves i nòduls de morter de calç. 0'20 m de gruix.				Data d'actuació: Març 2021	Fitxa revisada per: Arnau Josep Pou Cruanyes		
Estat de conservació:				Responsable: Arnau Josep Pou Cruanyes	Compr. de documentació: Fitxa <input type="checkbox"/> Dibuix <input type="checkbox"/> Foto <input type="checkbox"/>		
Procés d'excavació: Excavat							


Interpretació:		
Materials representatius:		Referència materials:
		Fulls d'inventari núm.:
Elements i criteris de datació:		Cronologia: Segle XVII-XVIII
Observacions:		
ARXIU		
Plantes	seccions-alçats	fotografia
núm.:	núm.:	

FITXA D'UNITATS ESTRATIGRÀFIQUES					U.E.: 307	
INTERVENCIÓ: (Barcelona, Barcelonès)				CODI: 020/21	Rebliment	
Sector: 3		Zona:		Cala:	Àmbit:	
Definició: Rebliment	Criteris de diferenciació:		Color:		Cotes	
Superfície:	Fiabilitat estratigràfica:		Consistència:		Mínima: 7'17 m	
					Màxima: 7'24 m	
COMPONENTS	SEQÜÈNCIA FÍSICA	CROQUIS UBICACIÓ/ EXTENSIÓ			SEQ. ESTRATIGRÀFICA	
Geològics	Igual a:					
	En contacte amb:				+ + + +	
	Se li adossa:					
	S'adossa a: 334					
Orgànics	Cobert per: 306				+ + + +	
	Cobreix: 314, 317, 324					
	Tallat per: 305, 311 i 313					
Artificials	Talla:				+ + + +	
	Reomplert per:					
	Reomple:					
Estrat heterogeni d'argiles grises i sorres fosques amb taques de morter de calç i gravetes. Extensió d'1'80 x1'60 m.				Data d'actuació: Març 2021	Fitxa revisada per: Arnau Josep Pou Cruanyes	
Estat de conservació:				Responsable: Arnau Josep Pou Cruanyes	Compr. de documentació: Fitxa Dibuix Foto <input type="checkbox"/> <input type="checkbox"/> <input type="checkbox"/>	
Procés d'excavació: Excavat						




Interpretació:		
Materials representatius:		Referència materials:
		Fulls d'inventari núm.:
Elements i criteris de datació:		Cronologia: Segle XVII-XVIII
Observacions:		
ARXIU		
Plantes	seccions-alçats	fotografia
núm.:	núm.:	

FITXA D'UNITATS ESTRATIGRÀFIQUES					U.E.: 308													
INTERVENCIÓ: (Barcelona, Barcelonès)				CODI: 020/21	Estructura													
Sector: 3		Zona:		Cala:	Àmbit:													
Definició: Estructura	Criteris de diferenciació:		Color:		Cotes													
Superfície:	Fiabilitat estratigràfica:		Consistència:		Mínima:													
COMONENTS		SEQÜÈNCIA FÍSICA		CROQUIS UBICACIÓ/ EXTENSIÓ		SEQ. ESTRATIGRÀFICA												
Geològics	Igual a:				<table border="0"> <tr><td>+</td><td>+</td><td>+</td><td>+</td></tr> <tr><td>+</td><td>+</td><td>+</td><td>+</td></tr> <tr><td>+</td><td>+</td><td>+</td><td>+</td></tr> </table>		+	+	+	+	+	+	+	+	+	+	+	+
	+	+					+	+										
	+	+					+	+										
	+	+					+	+										
En contacte amb:																		
Se li adossa:																		
S'adossa a:																		
Orgànics	Cobert per: 310				<table border="0"> <tr><td>+</td><td>+</td><td>+</td><td>+</td></tr> <tr><td>+</td><td>+</td><td>+</td><td>+</td></tr> <tr><td>+</td><td>+</td><td>+</td><td>+</td></tr> </table>		+	+	+	+	+	+	+	+	+	+	+	+
	+	+					+	+										
	+	+					+	+										
+	+	+	+															
Cobreix: 309																		
Tallat per:																		
Artificials	Talla:				<table border="0"> <tr><td>+</td><td>+</td><td>+</td><td>+</td></tr> <tr><td>+</td><td>+</td><td>+</td><td>+</td></tr> <tr><td>+</td><td>+</td><td>+</td><td>+</td></tr> </table>		+	+	+	+	+	+	+	+	+	+	+	+
	+	+					+	+										
	+	+					+	+										
+	+	+	+															
Reomplert per:																		
Reomple: 311																		
Tapa de la canalització 309, feta de maons massissos de 0'30 x 0'15 x 0'04 m lligats amb ciment.				Data d'actuació: Març 2021	Fitxa revisada per: Arnau Josep Pou Cruanyes													
Estat de conservació:				Responsable: Arnau Josep Pou Cruanyes	Compr. de documentació:													
					Fitxa <input type="checkbox"/>	Dibuix <input type="checkbox"/>	Foto <input type="checkbox"/>											
Procés d'excavació: Excavat																		




Interpretació: Tapa de la canalització 309.		
Materials representatius:	Referència materials:	
	Fulls d'inventari núm.:	
Elements i criteris de datació:	Cronologia: Segle XIX	
Observacions:		
ARXIU		
Plantes	seccions-alçats	fotografia
núm.:	núm.:	

FITXA D'UNITATS ESTRATIGRÀFIQUES					U.E.: 309				
INTERVENCIÓ: (Barcelona, Barcelonès)				CODI: 020/21	Estructura				
Sector: 3		Zona:	Cala:	Àmbit:		Cotes			
Definició: Estructura	Criteris de diferenciació:		Color:			Mínima:			
Superfície:	Fiabilitat estratigràfica:		Consistència:			Màxima:			
COMPONENTS	SEQÜÈNCIA FÍSICA	CROQUIS UBICACIÓ/ EXTENSIÓ			SEQ. ESTRATIGRÀFICA				
Geològics	Igual a:					+	+	+	+
	En contacte amb:								
	Se li adossa:								
	S'adossa a: 303								
Orgànics	Cobert per: 308 i 310				+	+	+	+	
	Cobreix:								
	Tallat per:								
Artificials	Talla:				+	+	+	+	
	Reomplert per:								
	Reomple: 311								
Descripció. Canalització E-NO de 2'40 m de llarg, 0'40 m d'amplada i 0'50 m de profunditat i amb base arrodonida. Construida amb maons lligats amb ciment i morter de calç amb rajoles vidriades al fons. Discorre a través del mur 334 i desemboca a la canalització 303.				Data d'actuació: Març 2021		Fitxa revisada per: Arnau Josep Pou Cruanyes			
Estat de conservació:				Responsable: Arnau Josep Pou Cruanyes		Compr. de documentació: Fitxa <input type="checkbox"/> Dibuix <input type="checkbox"/> Foto <input type="checkbox"/>			
Procés d'excavació: Excavat									

Interpretació: Canalització amortitzada de l'edifici actual connectada amb la canalització 303.		
Materials representatius:	Referència materials:	
	Fulls d'inventari núm.:	
Elements i criteris de datació:	Cronologia: Segle XIX	
Observacions:		
ARXIU		
Plantes	seccions-alçats	fotografia
núm.:	núm.:	

FITXA D'UNITATS ESTRATIGRÀFIQUES					U.E.: 310		
INTERVENCIÓ: (Barcelona, Barcelonès)				CODI: 020/21	Rebliment		
Sector: 3		Zona:		Cala:	Àmbit:		
Definició: Rebliment	Criteris de diferenciació:		Color:			Mínima:	
Superfície:	Fiabilitat estratigràfica:		Consistència:			Màxima:	
COMPONENTS	SEQÜÈNCIA FÍSICA	CROQUIS UBICACIÓ/ EXTENSIÓ			SEQ. ESTRATIGRÀFICA		
Geològics	Igual a:				+ + + +		
	En contacte amb:						
	Se li adossa:						
	S'adossa a:						
Orgànics	Cobert per: 300				+ + + +		
	Cobreix: 308 i 309						
	Tallat per:						
Artificials	Talla:				+ + + +		
	Reomplert per:						
	Reomple: 311						
Descripció. Rebliment de la rasa constructiva de la canalització 309. Estrat de sorres, gravetes i restes de morter de calç blanc poc compacte.				Data d'actuació: Març 2021		Fitxa revisada per: Arnau Josep Pou Cruanyes	
Estat de conservació:				Responsable: Arnau Josep Pou Cruanyes		Compr. de documentació: Fitxa Dibuix Foto <input type="checkbox"/> <input type="checkbox"/> <input type="checkbox"/>	
Procés d'excavació: Excavat							

Interpretació: Reompliment de la rasa constructiva de la canalització 309.		
Materials representatius:	Referencia materials:	
	Fulls d'inventari núm.:	
Elements i criteris de datació:	Cronologia: Segle XIX	
Observacions:		
ARXIU		
Plantes	seccions-alçats	fotografia
núm.:	núm.:	

FITXA D'UNITATS ESTRATIGRÀFIQUES					U.E.: 311	
INTERVENCIÓ: (Barcelona, Barcelonès)				CODI: 020/21	Negativa	
Sector: 3		Zona:	Cala:	Àmbit:		Cotes
Definició: Negativa	Criteris de diferenciació:		Color:			Mínima:
Superfície:	Fiabilitat estratigràfica:		Consistència:			Màxima:
COMPONENTS	SEQÜÈNCIA FÍSICA	CROQUIS UBICACIÓ/ EXTENSIÓ			SEQ. ESTRATIGRÀFICA	
Geològics	Igual a:				+ + + +	
	En contacte amb:					
	Se li adossa:					
	S'adossa a:					
Orgànics	Cobert per:				+ + + +	
	Cobreix:					
	Tallat per:					
Artificials	Talla: 301, 306, 307, 312, 317, 314 i 334				+ + + +	
	Reomplert per: 308, 309 i 310					
	Reomple:					
Descripció. Rasa constructiva de la canalització 309. De 2'40 m de llargada, 0'40 d'amplada 0'50 de profunditat.				Data d'actuació: Març 2021	Fitxa revisada per: Arnau Josep Pou Cruanyes	
Estat de conservació:				Responsable: Arnau Josep Pou Cruanyes	Compr. de documentació: Fitxa <input type="checkbox"/> Dibuix <input type="checkbox"/> Foto <input type="checkbox"/>	
Procés d'excavació: Excavat						

Interpretació: Rasa constructiva de la canalització 309.

Materials representatius:

Referència materials:

Fulls d'inventari núm.:

Elements i criteris de datació:

Cronologia: Segle XIX

Observacions:

ARXIU




Plantes

seccions-alçats


fotografia

núm.:


núm.:

FITXA D'UNITATS ESTRATIGRÀFIQUES					U.E.: 312										
INTERVENCIÓ: (Barcelona, Barcelonès)				CODI: 020/21		Estructura									
Sector: 3		Zona:		Cala:		Àmbit:		Cotes							
Definició: Mur		Criteris de diferenciació:		Color:		Mínima: 6'75 m									
Superfície:		Fiabilitat estratigràfica:		Consistència:		Màxima: 7'34 m									
COMPONENTS		SEQÜÈNCIA FÍSICA		CROQUIS UBICACIÓ/ EXTENSIÓ				SEQ. ESTRATIGRÀFICA							
Geològics		Igual a:						+		+		+		+	
		En contacte amb:													
		Se li adossa: 304, 314, 317, 328, 330, 338, 340, 343													
		S'adossa a:													
Orgànics		Cobert per: 334						+		+		+		+	
		Cobreix:													
		Tallat per: 311, 313, 325, 337													
Artificials		Talla:						+		+		+		+	
		Reomplert per:													
		Reomple: 329													
Descripció. Mur en forma d'L amb un tram que discorre en sentit N-S i un altre en E-O. Construït amb pedres sense treballar i lligat amb argiles marrons i vermelles molt compactes. El tram N-S té una llargada de 2 m, una amplada de 0'40 m i una alçada de 0'60 m. El tram E-O té una llargada de 2'20 m, una amplada de 0'40 m i una alçada de 0'60 m. Està afectat pel mur 334 que li fonamenta al damunt i és tallat per la canalització 309.				Data d'actuació: Març 2021		Fitxa revisada per: Arnau Josep Pou Cruanyes									
Estat de conservació:				Responsable: Arnau Josep Pou Cruanyes		Compr. de documentació: Fitxa <input type="checkbox"/> Dibuix <input type="checkbox"/> Foto <input type="checkbox"/>									


Procés d'excavació: Excavat		
Interpretació: Mur		
Materials representatius:	Referencia materials:	
	Fulls d'inventari núm.:	
Elements i criteris de datació:	Cronologia: Segle XIV o anterior	
Observacions:		
ARXIU		
Plantes	seccions-alçats	fotografia
núm.:	núm.:	

FITXA D'UNITATS ESTRATIGRÀFIQUES					U.E.: 313										
INTERVENCIÓ: (Barcelona, Barcelonès)				CODI: 020/21		Negativa									
Sector: 3		Zona:		Cala:		Àmbit:		Cotes							
Definició: Negativa		Criteris de diferenciació:		Color:		Mínima:									
Superfície:		Fiabilitat estratigràfica:		Consistència:		Màxima:									
COMPONENTS		SEQÜÈNCIA FÍSICA		CROQUIS UBICACIÓ/ EXTENSIÓ				SEQ. ESTRATIGRÀFICA							
Geològics		Igual a: 333						+		+		+		+	
		En contacte amb:						+		+		+		+	
		Se li adossa:						+		+		+		+	
		S'adossa a:						+		+		+		+	
Orgànics		Cobert per:		+				+		+		+			
		Cobreix:		+				+		+		+			
		Tallat per:		+				+		+		+			
Artificials		Talla: 301, 307, 312, 314, 320, 324, 327, 329, 330 i 334		+				+		+		+			
		Reomplert per: 302 i 303		+				+		+		+			
		Reomple:		+				+		+		+			
Descripció. Rasa constructiva de la canalització 303.				Data d'actuació: Març 2021		Fitxa revisada per: Arnau Josep Pou Cruanyes									
Estat de conservació:				Responsable: Arnau Josep Pou Cruanyes		Compr. de documentació: Fitxa <input type="checkbox"/> Dibuix <input type="checkbox"/> Foto <input type="checkbox"/>									
Procés d'excavació: Excavat															


Interpretació: Rasa constructiva de la canalització 303.		
Materials representatius:	Referència materials:	
	Fulls d'inventari núm.:	
Elements i criteris de datació:	Cronologia: Segle XIX	
Observacions:		
ARXIU		
Plantes	seccions-alçats	fotografia
núm.:	núm.:	

FITXA D'UNITATS ESTRATIGRÀFIQUES					U.E.: 314		
INTERVENCIÓ: (Barcelona, Barcelonès)				CODI: 020/21	Rebliment		
Sector: 3		Zona:		Cala:	Àmbit:		
Definició: Rebliment	Criteris de diferenciació:		Color:		Cotes		
Superfície:	Fiabilitat estratigràfica:		Consistència:		Mínima: 6'70 m		
					Màxima: 7'13 m		
COMPONENTS	SEQÜÈNCIA FÍSICA	CROQUIS UBICACIÓ/ EXTENSIÓ			SEQ. ESTRATIGRÀFICA		
Geològics	Igual a:				+ + + +		
	En contacte amb:						
	Se li adossa:						
	S'adossa a: 312 i 340						
Orgànics	Cobert per: 307 i 317				+ + + +		
	Cobreix: 327, 330 i 331						
	Tallat per: 305, 311, 313, 325						
Artificials	Talla:				+ + + +		
	Reomplert per:						
	Reomple:						
Descripció. Nivell sorres i gravetes de color marró fosc d'1'90 x 1'61 m d'extensió.				Data d'actuació: Març 2021	Fitxa revisada per: Arnau Josep Pou Cruanyes		
Estat de conservació:				Responsable: Arnau Josep Pou Cruanyes	Compr. de documentació:		
					Fitxa	Dibuix	Foto
					<input type="checkbox"/>	<input type="checkbox"/>	<input type="checkbox"/>
Procés d'excavació: Excavat							


Interpretació:		
Materials representatius:		Referència materials:
		Fulls d'inventari núm.:
Elements i criteris de datació:		Cronologia: Segle XIV-XV
Observacions:		
ARXIU		
Plantes	seccions-alçats	fotografia
núm.:	núm.:	

FITXA D'UNITATS ESTRATIGRÀFIQUES					U.E.: 317	
INTERVENCIÓ: (Barcelona, Barcelonès)				CODI: 020/21	Rebliment	
Sector: 3		Zona:		Cala:	Àmbit:	
Definició: Rebliment	Criteris de diferenciació:		Color:		Cotes	
Superfície:	Fiabilitat estratigràfica:		Consistència:		Mínima: 7'09 m	
					Màxima: 7'20 m	
COMPONENTS	SEQÜÈNCIA FÍSICA	CROQUIS UBICACIÓ/ EXTENSIÓ			SEQ. ESTRATIGRÀFICA	
Geològics	Igual a:					
	En contacte amb:				+ + + +	
	Se li adossa:					
	S'adossa a: 312					
Orgànics	Cobert per: 307				+ + + +	
	Cobreix: 314					
	Tallat per: 305 i 311					
Artificials	Talla:				+ + + +	
	Reomplert per:					
	Reomple:					
Descripció. Estrat d'argiles grises, sorres i gravetes amb molt material constructiu, pedres petites i taques de morter, poc compacte de 0'11 m de potència.				Data d'actuació: Març 2021	Fitxa revisada per: Arnau Josep Pou Cruanyes	
Estat de conservació:				Responsable: Arnau Josep Pou Cruanyes	Compr. de documentació: Fitxa Dibuix Foto <input type="checkbox"/> <input type="checkbox"/> <input type="checkbox"/>	
Procés d'excavació: Excavat						


Interpretació:		
Materials representatius:		Referencia materials:
		Fulls d'inventari núm.:
Elements i criteris de datació:		Cronologia: Segle XIV-XV
Observacions:		
ARXIU		
Plantes	seccions-alçats	fotografia
núm.:	núm.:	

FITXA D'UNITATS ESTRATIGRÀFIQUES					U.E.: 319		
INTERVENCIÓ: (Barcelona, Barcelonès)				CODI: 020/21	Estructura		
Sector: 3		Zona:		Cala:	Àmbit:		
Definició: Estructura	Criteris de diferenciació:		Color:		Mínima:		
Superfície:	Fiabilitat estratigràfica:		Consistència:		Màxima:		
COMPONENTS	SEQÜÈNCIA FÍSICA	CROQUIS UBICACIÓ/ EXTENSIÓ			SEQ. ESTRATIGRÀFICA		
Geològics	Igual a:					+ + + +	
	En contacte amb:						
	Se li adossa:						
	S'adossa a:						
Orgànics	Cobert per: 301				+ + + +		
	Cobreix: 320						
	Tallat per:						
Artificials	Talla:				+ + + +		
	Reomplert per:						
	Reomple: 323						
Descripció. Tapa de la canalització 320 feta amb maons massissos. El conjunt de l'estructura està molt malmesa i no se'n poden determinar les dimensions.				Data d'actuació: Març 2021		Fitxa revisada per: Arnau Josep Pou Cruanyes	
Estat de conservació:				Responsable: Arnau Josep Pou Cruanyes		Compr. de documentació: Fitxa Dibuix Foto <input type="checkbox"/> <input type="checkbox"/> <input type="checkbox"/>	
Procés d'excavació: Excavat							




Interpretació: Tapa de la canalització 320.		
Materials representatius:	Referència materials:	
	Fulls d'inventari núm.:	
Elements i criteris de datació:	Cronologia: Segle XVII o més.	
Observacions:		
ARXIU		
Plantes	seccions-alçats	fotografia
núm.:	núm.:	

FITXA D'UNITATS ESTRATIGRÀFIQUES					U.E.: 320		
INTERVENCIÓ: (Barcelona, Barcelonès)				CODI: 020/21	Estructura		
Sector: 3		Zona:		Cala:	Àmbit:		Cotes
Definició: Estructura	Criteris de diferenciació:		Color:		Mínima:		
Superfície:	Fiabilitat estratigràfica:		Consistència:		Màxima:		
COMPONENTS	SEQÜÈNCIA FÍSICA	CROQUIS UBICACIÓ/ EXTENSIÓ			SEQ. ESTRATIGRÀFICA		
Geològics	Igual a:						
	En contacte amb:						
	Se li adossa:						
	S'adossa a:						
Orgànics	Cobert per: 319 i 322						
	Cobreix:						
	Tallat per: 313 i 333						
Artificials	Talla:						
	Reomplert per: 321						
	Reomple: 323						
Descripció. Canalització que travessa el mur 334 en orientació N-S. Construïda amb maons massissos lligats amb morter de calç. De 0'38 m d'amplada. El conjunt de l'estructura està molt malmesa i no se'n poden determinar les dimensions.				Data d'actuació: Març 2021		Fitxa revisada per: Arnau Josep Pou Cruanyes	
Estat de conservació:				Responsable: Arnau Josep Pou Cruanyes		Compr. de documentació: Fitxa <input type="checkbox"/> Dibuix <input type="checkbox"/> Foto <input type="checkbox"/>	
Procés d'excavació: Excavat							


Interpretació: Canalització.		
Materials representatius:	Referència materials:	
	Fulls d'inventari núm.:	
Elements i criteris de datació:	Cronologia: Segle XVII o més.	
Observacions:		
ARXIU		
Plantes	seccions-alçats	fotografia
núm.:	núm.:	

FITXA D'UNITATS ESTRATIGRÀFIQUES					U.E.: 321				
INTERVENCIÓ: (Barcelona, Barcelonès)				CODI: 020/21	Rebliment				
Sector: 3		Zona:	Cala:	Àmbit:		Cotes			
Definició: Rebliment	Criteris de diferenciació:		Color:			Mínima:			
Superfície:	Fiabilitat estratigràfica:		Consistència:			Màxima:			
COMPONENTS	SEQÜÈNCIA FÍSICA	CROQUIS UBICACIÓ/ EXTENSIÓ			SEQ. ESTRATIGRÀFICA				
Geològics	Igual a:					+	+	+	+
	En contacte amb:								
	Se li adossa:								
	S'adossa a:								
Orgànics	Cobert per:				+	+	+	+	
	Cobreix:								
	Tallat per: 333								
Artificials	Talla:				+	+	+	+	
	Reomplert per:								
	Reomple: 320								
Descripció. Rebliment de la canalització 320. Estrat de sorres i argiles molt heterogeni i poc compacte de tons marrons, grisos i verds.				Data d'actuació: Març 2021		Fitxa revisada per: Arnau Josep Pou Cruanyes			
Estat de conservació:				Responsable: Arnau Josep Pou Cruanyes		Compr. de documentació:			
						Fitxa	Dibuix	Foto	
						<input type="checkbox"/>	<input type="checkbox"/>	<input type="checkbox"/>	
Procés d'excavació: Excavat									


Interpretació: Rebliment de la canalització 320.		
Materials representatius:	Referència materials:	
	Fulls d'inventari núm.:	
Elements i criteris de datació:	Cronologia: Segle XVII o més.	
Observacions:		
ARXIU		
Plantes	seccions-alçats	fotografia
núm.:	núm.:	

FITXA D'UNITATS ESTRATIGRÀFIQUES					U.E.: 322	
INTERVENCIÓ: (Barcelona, Barcelonès)				CODI: 020/21	Rebliment	
Sector: 3		Zona:		Cala:	Àmbit:	
Definició: Rebliment	Criteris de diferenciació:		Color:		Mínima:	
Superfície:	Fiabilitat estratigràfica:		Consistència:		Màxima:	
COMPONENTS	SEQÜÈNCIA FÍSICA	CROQUIS UBICACIÓ/ EXTENSIÓ			SEQ. ESTRATIGRÀFICA	
Geològics	Igual a:				+ + + +	
	En contacte amb:					
	Se li adossa:					
	S'adossa a:					
Orgànics	Cobert per:				+ + + +	
	Cobreix: 320					
	Tallat per: 333					
Artificials	Talla:				+ + + +	
	Reomplert per:					
	Reomple: 323					
Descripció. Rebliment de la rasa constructiva de la canalització 320.				Data d'actuació: Març 2021	Fitxa revisada per: Arnau Josep Pou Cruanyes	
Estat de conservació:				Responsable: Arnau Josep Pou Cruanyes	Compr. de documentació: Fitxa Dibuix Foto <input type="checkbox"/> <input type="checkbox"/> <input type="checkbox"/>	
Procés d'excavació: Excavat						




Interpretació: Rebliment de la rasa constructiva canalització 320.		
Materials representatius:	Referència materials:	
	Fulls d'inventari núm.:	
Elements i criteris de datació:	Cronologia: Segle XVII o més.	
Observacions:		
ARXIU		
Plantes	seccions-alçats	fotografia
núm.:	núm.:	

FITXA D'UNITATS ESTRATIGRÀFIQUES					U.E.: 323	
INTERVENCIÓ: (Barcelona, Barcelonès)				CODI: 020/21	Negativa	
Sector: 3		Zona:	Cala:	Àmbit:	Cotes	
Definició: Negativa	Criteris de diferenciació:		Color:		Mínima:	
Superfície:	Fiabilitat estratigràfica:	Consistència:			Màxima:	
COMPONENTS	SEQÜÈNCIA FÍSICA	CROQUIS UBICACIÓ/ EXTENSIÓ			SEQ. ESTRATIGRÀFICA	
Geològics	Igual a:				+ + + +	
	En contacte amb:					
	Se li adossa:					
	S'adossa a:					
Orgànics	Cobert per:				+ + + +	
	Cobreix:					
	Tallat per: 333					
Artificials	Talla: 334				+ + + +	
	Reomplert per: 319, 320 i 322					
	Reomple:					
Descripció. Rasa constructiva de la canalització 320. De 0'38 m d'amplada.				Data d'actuació: Març 2021	Fitxa revisada per: Arnau Josep Pou Cruanyes	
Estat de conservació:				Responsable: Arnau Josep Pou Cruanyes	Compr. de documentació: Fitxa Dibuix Foto <input type="checkbox"/> <input type="checkbox"/> <input type="checkbox"/>	
Procés d'excavació: Excavat						


Interpretació: Rebliment de la rasa constructiva canalització 320.		
Materials representatius:	Referència materials:	
	Fulls d'inventari núm.:	
Elements i criteris de datació:	Cronologia: Segle XVII o més.	
Observacions:		
ARXIU		
Plantes	seccions-alçats	fotografia
núm.:	núm.:	

FITXA D'UNITATS ESTRATIGRÀFIQUES				U.E.: 324	
INTERVENCIÓ: (Barcelona, Barcelonès)			CODI: 020/21	Rebliment	
Sector: 3	Zona:	Cala:	Àmbit:	Cotes	
Definició: Rebliment	Criteris de diferenciació:	Color:		Mínima:	
Superfície:	Fiabilitat estratigràfica:	Consistència:		Màxima:	
COMPONENTS	SEQÜÈNCIA FÍSICA	CROQUIS UBICACIÓ/ EXTENSIÓ		SEQ. ESTRATIGRÀFICA	
Geològics	Igual a:			+	
	En contacte amb:			+	
	Se li adossa:			+	
	S'adossa a:			+	
Orgànics	Cobert per: 307	+		+	
	Cobreix:	+		+	
	Tallat per: 313	+		+	
Artificials	Talla:	+		+	
	Reomplert per:	+		+	
	Reomple: 325	+		+	
Descripció. Estrat compacte d'argiles i sorres color marró fosc. Es tracta del rebliment d'un retall d'espoli a l'extrem oest del mur 312.			Data d'actuació: Març 2021	Fitxa revisada per: Arnau Josep Pou Cruanyes	
Estat de conservació:			Responsable: Arnau Josep Pou Cruanyes	Compr. de documentació: Fitxa <input type="checkbox"/> Dibuix <input type="checkbox"/> Foto <input type="checkbox"/>	


Procés d'excavació: Excavat		
Interpretació: Rebliment d'un retall d'espoli.		
Materials representatius:	Referencia materials:	
	Fulls d'inventari núm.:	
Elements i criteris de datació:	Cronologia: Segle XVII-XIX	
Observacions:		
ARXIU		
Plantes	seccions-alçats	fotografia
núm.:	núm.:	

FITXA D'UNITATS ESTRATIGRÀFIQUES					U.E.: 325					
INTERVENCIÓ: (Barcelona, Barcelonès)				CODI: 020/21	Negativa					
Sector: 3		Zona:	Cala:	Àmbit:	Cotes					
Definició: Negativa	Criteris de diferenciació:		Color:		Mínima:					
Superfície:	Fiabilitat estratigràfica:	Consistència:			Màxima:					
COMPONENTS	SEQÜÈNCIA FÍSICA	CROQUIS UBICACIÓ/ EXTENSIÓ			SEQ. ESTRATIGRÀFICA					
Geològics	Igual a:				<table border="0"> <tr> <td>+</td> <td>+</td> <td>+</td> <td>+</td> </tr> </table>		+	+	+	+
	+						+	+	+	
	En contacte amb:									
	Se li adossa:									
S'adossa a:										
Orgànics	Cobert per:				<table border="0"> <tr> <td>+</td> <td>+</td> <td>+</td> <td>+</td> </tr> </table>		+	+	+	+
	+						+	+	+	
	Cobreix:									
Tallat per:										
Artificials	Talla: 312 i 314				<table border="0"> <tr> <td>+</td> <td>+</td> <td>+</td> <td>+</td> </tr> </table>		+	+	+	+
	+						+	+	+	
	Reomplert per: 324									
Reomple:										
Descripció. Negativa d'espoli a l'extrem oest del mur 312.				Data d'actuació: Març 2021	Fitxa revisada per: Arnau Josep Pou Cruanyes					
Estat de conservació:				Responsable: Arnau Josep Pou Cruanyes	Compr. de documentació: Fitxa <input type="checkbox"/> Dibuix <input type="checkbox"/> Foto <input type="checkbox"/>					
Procés d'excavació: Excavat										


Interpretació: Retall d'espoli que afecta el mur 312 a l'extrem oest d'aquest.		
Materials representatius:	Referència materials:	
	Fulls d'inventari núm.:	
Elements i criteris de datació:	Cronologia: Segle XVII-XIX	
Observacions:		
ARXIU		
Plantes	seccions-alçats	fotografia
núm.:	núm.:	

FITXA D'UNITATS ESTRATIGRÀFIQUES					U.E.: 327	
INTERVENCIÓ: (Barcelona, Barcelonès)				CODI: 020/21	Rebliment	
Sector: 3		Zona:		Cala:	Àmbit:	
Definició: Rebliment	Criteris de diferenciació:		Color:		Cotes	
Superfície:	Fiabilitat estratigràfica:		Consistència:		Mínima:	
					Màxima: 6'76 m	
COMPONENTS	SEQÜÈNCIA FÍSICA	CROQUIS UBICACIÓ/ EXTENSIÓ			SEQ. ESTRATIGRÀFICA	
Geològics	Igual a:					
	En contacte amb:					
	Se li adossa:					
	S'adossa a:					
Orgànics	Cobert per: 314 i 331				+ + + +	
	Cobreix:				+ + + +	
	Tallat per: 313, 329 i 333					
Artificials	Talla:				+ + + +	
	Reomplert per:					
	Reomple:					
Descripció. Estrat d'argiles vermells molt compacte amb carbons i fragments de ceràmica molt rodada.				Data d'actuació: Març 2021	Fitxa revisada per: Arnau Josep Pou Cruanyes	
Estat de conservació:				Responsable: Arnau Josep Pou Cruanyes	Compr. de documentació: Fitxa Dibuix Foto <input type="checkbox"/> <input type="checkbox"/> <input type="checkbox"/>	
Procés d'excavació: Excavat fins a cota d'afectació.						


Interpretació:		
Materials representatius:		Referència materials:
		Fulls d'inventari núm.:
Elements i criteris de datació:		Cronologia: Segle XIV o anterior
Observacions:		
ARXIU		
Plantes	seccions-alçats	fotografia
núm.:	núm.:	

FITXA D'UNITATS ESTRATIGRÀFIQUES					U.E.: 328		
INTERVENCIÓ: (Barcelona, Barcelonès)				CODI: 020/21	Rebliment		
Sector: 3		Zona:		Cala:	Àmbit:		
Definició: Rebliment	Criteris de diferenciació:		Color:		Mínima:		
Superfície:	Fiabilitat estratigràfica:		Consistència:		Màxima:		
COMPONENTS	SEQÜÈNCIA FÍSICA	CROQUIS UBICACIÓ/ EXTENSIÓ			SEQ. ESTRATIGRÀFICA		
Geològics	Igual a:				+ + + +		
	En contacte amb:						
	Se li adossa:						
	S'adossa a: 312						
Orgànics	Cobert per: 300				+ + + +		
	Cobreix:						
	Tallat per:						
Artificials	Talla:				+ + + +		
	Reomplert per:						
	Reomple: 332						
Descripció. Estrat d'argiles molt poc compactes de color gris fosc amb fragments petits de ceràmica vidriada. Filtracions de la canalització 332.				Data d'actuació: Març 2021		Fitxa revisada per: Arnau Josep Pou Cruanyes	
Estat de conservació:				Responsable: Arnau Josep Pou Cruanyes		Compr. de documentació: Fitxa Dibuix Foto <input type="checkbox"/> <input type="checkbox"/> <input type="checkbox"/>	
Procés d'excavació: Excavat fins a cota d'afectació.							


Interpretació: Filtracions de la canalització 332.		
Materials representatius:	Referencia materials:	
	Fulls d'inventari núm.:	
Elements i criteris de datació:	Cronologia: Segle XIX	
Observacions:		
ARXIU		
Plantes	seccions-alçats	fotografia
núm.:	núm.:	

FITXA D'UNITATS ESTRATIGRÀFIQUES					U.E.: 329	
INTERVENCIÓ: (Barcelona, Barcelonès)				CODI: 020/21	Negativa	
Sector: 3		Zona:		Cala:	Àmbit:	
Definició: Negativa	Criteris de diferenciació:		Color:		Cotes	
Superfície:	Fiabilitat estratigràfica:		Consistència:		Mínima: 6'75 m	
					Màxima: 6'89 m	
COMPONENTS	SEQÜÈNCIA FÍSICA	CROQUIS UBICACIÓ/ EXTENSIÓ			SEQ. ESTRATIGRÀFICA	
Geològics	Igual a:				+ + + +	
	En contacte amb:					
	Se li adossa:					
	S'adossa a:					
Orgànics	Cobert per:				+ + + +	
	Cobreix:					
	Tallat per: 313, 333 i 342					
Artificials	Talla: 327, 331				+ + + +	
	Reomplert per: 312 i 330					
	Reomple:					
Descripció. Retall de la rasa de fonamentació del mur 312. Les seves extensions en planta no s'han pogut determinar. Té una profunditat de 0'14 m.				Data d'actuació: Març 2021	Fitxa revisada per: Arnau Josep Pou Cruanyes	
Estat de conservació:				Responsable: Arnau Josep Pou Cruanyes	Compr. de documentació: Fitxa Dibuix Foto <input type="checkbox"/> <input type="checkbox"/> <input type="checkbox"/>	
Procés d'excavació: Excavat						


Interpretació: Rasa de fonamentació del mur 312.		
Materials representatius:	Referència materials:	
	Fulls d'inventari núm.:	
Elements i criteris de datació:	Cronologia: Segle XIV o anterior	
Observacions:		
ARXIU		
Plantes	seccions-alçats	fotografia
núm.:	núm.:	

FITXA D'UNITATS ESTRATIGRÀFIQUES					U.E.: 330					
INTERVENCIÓ: (Barcelona, Barcelonès)				CODI: 020/21	Rebliment					
Sector: 3		Zona:		Cala:	Àmbit:					
Definició: Rebliment	Criteris de diferenciació:		Color:			Mínima: 6'75 m				
Superfície:	Fiabilitat estratigràfica:		Consistència:			Màxima: 6'89 m				
COMPONENTS	SEQÜÈNCIA FÍSICA	CROQUIS UBICACIÓ/ EXTENSIÓ			SEQ. ESTRATIGRÀFICA					
Geològics	Igual a:				<table border="1"> <tr> <td>+</td> <td>+</td> <td>+</td> <td>+</td> </tr> </table>		+	+	+	+
	+						+	+	+	
	En contacte amb:									
	Se li adossa:									
S'adossa a: 312										
Orgànics	Cobert per: 314	<table border="1"> <tr> <td>+</td> <td>+</td> <td>+</td> <td>+</td> </tr> </table>			+	+	+	+		
	+				+	+	+			
	Cobreix:									
Tallat per: 313, 333 i 342										
Artificials	Talla:	<table border="1"> <tr> <td>+</td> <td>+</td> <td>+</td> <td>+</td> </tr> </table>			+	+	+	+		
	+				+	+	+			
	Reomplert per:									
Reomple: 329										
Descripció. Rebliment de la rasa constructiva del mur 312. Compost per llims, argiles i pedres petites.				Data d'actuació: Març 2021	Fitxa revisada per: Arnau Josep Pou Cruanyes					
Estat de conservació:				Responsable: Arnau Josep Pou Cruanyes	Compr. de documentació: Fitxa <input type="checkbox"/> Dibuix <input type="checkbox"/> Foto <input type="checkbox"/>					
Procés d'excavació: Excavat										


Interpretació: Rebliment de la rasa de fonamentació del mur 312.		
Materials representatius:	Referència materials:	
	Fulls d'inventari núm.:	
Elements i criteris de datació:	Cronologia: Segle XIV o anterior	
Observacions:		
ARXIU		
Plantes	seccions-alçats	fotografia
núm.:	núm.:	

FITXA D'UNITATS ESTRATIGRÀFIQUES					U.E.: 331		
INTERVENCIÓ: (Barcelona, Barcelonès)				CODI: 020/21	Rebliment		
Sector: 3		Zona:	Cala:	Àmbit:		Cotes	
Definició: Rebliment	Criteris de diferenciació:		Color:			Mínima: 6'76 m	
Superfície:	Fiabilitat estratigràfica:		Consistència:			Màxima: 6'84 m	
COMPONENTS	SEQÜÈNCIA FÍSICA	CROQUIS UBICACIÓ/ EXTENSIÓ			SEQ. ESTRATIGRÀFICA		
Geològics	Igual a:					+ + + +	
	En contacte amb:						
	Se li adossa:						
	S'adossa a:						
Orgànics	Cobert per: 314				+ + + +		
	Cobreix: 327						
	Tallat per: 329						
Artificials	Talla:				+ + + +		
	Reomplert per:						
	Reomple:						
Nivell heterogeni d'argiles vermelles, sorres i gravetes enganxat a la cara interna del tram N-S i part de tram E-O del mur 312. Extensió de 0'82 x 1'46 m i profunditat de 0'10 m. Podria tractar-se d'un nivell de circulació molt erosionat anterior a l'estructura 312.				Data d'actuació: Març 2021	Fitxa revisada per: Arnau Josep Pou Cruanyes		
Estat de conservació:				Responsable: Arnau Josep Pou Cruanyes	Compr. de documentació: Fitxa <input type="checkbox"/> Dibuix <input type="checkbox"/> Foto <input type="checkbox"/>		
Procés d'excavació: Excavat							


Interpretació: Possible nivell de circulació.		
Materials representatius:	Referencia materials:	
	Fulls d'inventari núm.:	
Elements i criteris de datació:	Cronologia: Segle XIV o anterior	
Observacions:		
ARXIU		
Plantes	seccions-alçats	fotografia
núm.:	núm.:	

FITXA D'UNITATS ESTRATIGRÀFIQUES					U.E.: 332													
INTERVENCIÓ: (Barcelona, Barcelonès)				CODI: 020/21	Estructura													
Sector: 3		Zona:		Cala:	Àmbit:													
Definició: Estructura	Criteris de diferenciació:		Color:		Cotes													
Superfície:	Fiabilitat estratigràfica:		Consistència:		Mínima:													
COMONENTS		SEQÜÈNCIA FÍSICA		CROQUIS UBICACIÓ/ EXTENSIÓ		SEQ. ESTRATIGRÀFICA												
Geològics	Igual a: 303				<table border="1"> <tr> <td>+</td> <td>+</td> <td>+</td> <td>+</td> </tr> <tr> <td>+</td> <td>+</td> <td>+</td> <td>+</td> </tr> <tr> <td>+</td> <td>+</td> <td>+</td> <td>+</td> </tr> </table>		+	+	+	+	+	+	+	+	+	+	+	+
	+	+					+	+										
	+	+					+	+										
	+	+					+	+										
En contacte amb:																		
Se li adossa:																		
S'adossa a:																		
Orgànics	Cobert per: 341				<table border="1"> <tr> <td>+</td> <td>+</td> <td>+</td> <td>+</td> </tr> <tr> <td>+</td> <td>+</td> <td>+</td> <td>+</td> </tr> <tr> <td>+</td> <td>+</td> <td>+</td> <td>+</td> </tr> </table>		+	+	+	+	+	+	+	+	+	+	+	+
	+	+					+	+										
	+	+					+	+										
+	+	+	+															
Cobreix:																		
Tallat per:																		
Artificials	Talla:				<table border="1"> <tr> <td>+</td> <td>+</td> <td>+</td> <td>+</td> </tr> <tr> <td>+</td> <td>+</td> <td>+</td> <td>+</td> </tr> <tr> <td>+</td> <td>+</td> <td>+</td> <td>+</td> </tr> </table>		+	+	+	+	+	+	+	+	+	+	+	+
	+	+					+	+										
	+	+					+	+										
+	+	+	+															
Reomplert per: 328																		
Reomple: 333																		
Descripció. Canalització del segle XIX al sud de les estructures 312 i 334 que discorre en direcció E-O i desemboca a 303. Construïda amb maons massissos i pedres sense treballar lligades amb morter de calç blanc i ciment. No se n'han pogut determinar les dimensions.				Data d'actuació: Març 2021		Fitxa revisada per: Arnau Josep Pou Cruanyes												
Estat de conservació:				Responsable: Arnau Josep Pou Cruanyes		Compr. de documentació: Fitxa <input type="checkbox"/> Dibuix <input type="checkbox"/> Foto <input type="checkbox"/>												
Procés d'excavació: Excavat																		


Interpretació: Canalització amortitzada de l'edifici actual.		
Materials representatius:	Referència materials:	
	Fulls d'inventari núm.:	
Elements i criteris de datació:	Cronologia: Segle XIX	
Observacions:		
ARXIU		
Plantes	seccions-alçats	fotografia
núm.:	núm.:	

FITXA D'UNITATS ESTRATIGRÀFIQUES					U.E.: 333												
INTERVENCIÓ: (Barcelona, Barcelonès)				CODI: 020/21	Negativa												
Sector: 3		Zona:	Cala:	Àmbit:	Cotes												
Definició: Negativa	Criteris de diferenciació:		Color:		Mínima:												
Superfície:	Fiabilitat estratigràfica:	Consistència:		Màxima:													
COMPONENTS	SEQÜÈNCIA FÍSICA	CROQUIS UBICACIÓ/ EXTENSIÓ			SEQ. ESTRATIGRÀFICA												
Geològics	Igual a: 313		<table border="1"> <tr> <td>+</td> <td>+</td> <td>+</td> <td>+</td> </tr> <tr> <td>+</td> <td>+</td> <td>+</td> <td>+</td> </tr> <tr> <td>+</td> <td>+</td> <td>+</td> <td>+</td> </tr> </table>			+	+	+	+	+	+	+	+	+	+	+	+
	+					+	+	+									
	+					+	+	+									
	+					+	+	+									
En contacte amb:																	
Se li adossa:																	
S'adossa a:																	
Orgànics	Cobert per:																
	Cobreix:																
	Tallat per:																
Artificials	Talla: 320, 321, 322, 323, 327, 329 i 330				<table border="1"> <tr> <td>+</td> <td>+</td> <td>+</td> <td>+</td> </tr> </table>		+	+	+	+							
	+						+	+	+								
	Reomplert per: 332																
Reomple:																	
Descripció. Rasa constructiva de la canalització 332. No se n'han pogut determinar les dimensions.				Data d'actuació: Març 2021	Fitxa revisada per: Arnau Josep Pou Cruanyes												
Estat de conservació:				Responsable: Arnau Josep Pou Cruanyes	Compr. de documentació:												
					Fitxa <input type="checkbox"/>	Dibuix <input type="checkbox"/>	Foto <input type="checkbox"/>										
Procés d'excavació: Excavat																	


Interpretació: Rasa constructiva de la canalització 332.		
Materials representatius:	Referència materials:	
	Fulls d'inventari núm.:	
Elements i criteris de datació:	Cronologia: Segle XIX	
Observacions:		
ARXIU		
Plantes	seccions-alçats	fotografia
núm.:	núm.:	

FITXA D'UNITATS ESTRATIGRÀFIQUES					U.E.: 334		
INTERVENCIÓ: (Barcelona, Barcelonès)				CODI: 020/21	Estructura		
Sector: 3		Zona:		Cala:	Àmbit:		
Definició: Estructura	Criteris de diferenciació:		Color:			Mínima: 7'34 m	
Superfície:	Fiabilitat estratigràfica:		Consistència:			Màxima: 7'82 m	
COMPONENTS	SEQÜÈNCIA FÍSICA	CROQUIS UBICACIÓ/ EXTENSIÓ			SEQ. ESTRATIGRÀFICA		
Geològics	Igual a:					+ + + +	
	En contacte amb:						
	Se li adossa: 304, 306, 307, 343						
	S'adossa a:						
Orgànics	Cobert per: 301				+ + + +		
	Cobreix: 312						
	Tallat per: 311, 313 i 323						
Artificials	Talla:				+ + + +		
	Reomplert per:						
	Reomple:						
Descripció. Mur construït amb pedres (algunes treballades) i maons massissos lligats mb morter de calç de color taronja. Recreixement del mur 312.				Data d'actuació: Març 2021	Fitxa revisada per: Arnau Josep Pou Cruanyes		
Estat de conservació:				Responsable: Arnau Josep Pou Cruanyes	Compr. de documentació: Fitxa <input type="checkbox"/> Dibuix <input type="checkbox"/> Foto <input type="checkbox"/>		
Procés d'excavació: Excavat							


Interpretació: Mur baix-medieval		
Materials representatius:	Referencia materials:	
	Fulls d'inventari núm.:	
Elements i criteris de datació:	Cronologia: Segle XIV-XV	
Observacions:		
ARXIU		
Plantes	seccions-alçats	fotografia
núm.:	núm.:	

FITXA D'UNITATS ESTRATIGRÀFIQUES					U.E.: 337	
INTERVENCIÓ: (Barcelona, Barcelonès)				CODI: 020/21	Negativa	
Sector: 3		Zona:		Cala:	Àmbit:	
Definició: Negativa	Criteris de diferenciació:		Color:		Cotes	
Superfície:	Fiabilitat estratigràfica:		Consistència:		Mínima: 7'31 m	
					Màxima: 7'34 m	
COMPONENTS	SEQÜÈNCIA FÍSICA	CROQUIS UBICACIÓ/ EXTENSIÓ			SEQ. ESTRATIGRÀFICA	
Geològics	Igual a:				+ + + +	
	En contacte amb:					
	Se li adossa:					
	S'adossa a:					
Orgànics	Cobert per:				+ + + +	
	Cobreix:					
	Tallat per:					
Artificials	Talla: 312 i 340				+ + + +	
	Reomplert per:					
	Reomple:					
Descripció. Negativa de l'arrasament del mur 312.				Data d'actuació: Març 2021	Fitxa revisada per: Arnau Josep Pou Cruanyes	
Estat de conservació:				Responsable: Arnau Josep Pou Cruanyes	Compr. de documentació: Fitxa Dibuix Foto <input type="checkbox"/> <input type="checkbox"/> <input type="checkbox"/>	
Procés d'excavació: Excavat						




Interpretació: Negativa de l'arrasament del mur 312.		
Materials representatius:		Referencia materials:
		Fulls d'inventari núm.:
Elements i criteris de datació:		Cronologia: Segle XIV-XV
Observacions:		
ARXIU		
Plantes	seccions-alçats	fotografia
núm.:	núm.:	

FITXA D'UNITATS ESTRATIGRÀFIQUES					U.E.: 338				
INTERVENCIÓ: (Barcelona, Barcelonès)				CODI: 020/21	Estructura				
Sector: 3		Zona:		Cala:	Àmbit:				
Definició: Estructura	Criteris de diferenciació:		Color:			Mínima:			
Superfície:	Fiabilitat estratigràfica:		Consistència:			Màxima:			
COMPONENTS	SEQÜÈNCIA FÍSICA	CROQUIS UBICACIÓ/ EXTENSIÓ			SEQ. ESTRATIGRÀFICA				
Geològics	Igual a:					+	+	+	+
	En contacte amb:								
	Se li adossa: 343								
	S'adossa a: 312								
Orgànics	Cobert per:				+	+	+	+	
	Cobreix:								
	Tallat per:								
Artificials	Talla:				+	+	+	+	
	Reomplert per:								
	Reomple: 342								
Descripció. Recreixement inferior a la cara E del tram N-S del mur 312. Construït amb maons massissos i lligats amb ciment.				Data d'actuació: Març 2021		Fitxa revisada per: Arnau Josep Pou Cruanyes			
Estat de conservació:				Responsable: Arnau Josep Pou Cruanyes		Compr. de documentació:			
						Fitxa	Dibuix	Foto	
						<input type="checkbox"/>	<input type="checkbox"/>	<input type="checkbox"/>	
Procés d'excavació: Excavat									


Interpretació: Recreixement inferior a la cara E del tram N-S del mur 312.		
Materials representatius:		Referencia materials:
		Fulls d'inventari núm.:
Elements i criteris de datació:		Cronologia: Segle XIX-XX
Observacions:		
ARXIU		
Plantes	seccions-alçats	fotografia
núm.:	núm.:	

FITXA D'UNITATS ESTRATIGRÀFIQUES					U.E.: 340	
INTERVENCIÓ: (Barcelona, Barcelonès)				CODI: 020/21	Estructura	
Sector: 3		Zona:		Cala:	Àmbit:	
Definició: Estructura	Criteris de diferenciació:		Color:			Mínima:
Superfície:	Fiabilitat estratigràfica:		Consistència:			Màxima:
COMPONENTS	SEQÜÈNCIA FÍSICA	CROQUIS UBICACIÓ/ EXTENSIÓ			SEQ. ESTRATIGRÀFICA	
Geològics	Igual a:					
	En contacte amb:					
	Se li adossa: 314					
	S'adossa a: 312					
Orgànics	Cobert per:					
	Cobreix:					
	Tallat per: 337					
Artificials	Talla:					
	Reomplert per:					
	Reomple:					
Descripció. Arrebossat de calç de la cara interna del mur 312				Data d'actuació: Març 2021	Fitxa revisada per: Arnau Josep Pou Cruanyes	
Estat de conservació:				Responsable: Arnau Josep Pou Cruanyes	Compr. de documentació: Fitxa <input type="checkbox"/> Dibuix <input type="checkbox"/> Foto <input type="checkbox"/>	
Procés d'excavació: Excavat						


Interpretació: Arrebossat de calç de la cara interna del mur 312.		
Materials representatius:	Referència materials:	
	Fulls d'inventari núm.:	
Elements i criteris de datació:	Cronologia: Segle XIV	
Observacions:		
ARXIU		
Plantes	seccions-alçats	fotografia
núm.:	núm.:	

FITXA D'UNITATS ESTRATIGRÀFIQUES					U.E.: 341	
INTERVENCIÓ: (Barcelona, Barcelonès)				CODI: 020/21	Estructura	
Sector: 3		Zona:		Cala:	Àmbit:	
Definició: Estructura	Criteris de diferenciació:		Color:			Mínima:
Superfície:	Fiabilitat estratigràfica:		Consistència:			Màxima:
COMPONENTS	SEQÜÈNCIA FÍSICA	CROQUIS UBICACIÓ/ EXTENSIÓ			SEQ. ESTRATIGRÀFICA	
Geològics	Igual a:				+ + + +	
	En contacte amb:					
	Se li adossa:					
	S'adossa a:					
Orgànics	Cobert per: 300				+ + + +	
	Cobreix: 332					
	Tallat per:					
Artificials	Talla:				+ + + +	
	Reomplert per:					
	Reomple:					
Descripció. Tapa de la canalització 332. Construïda amb grans blocs de pedra de diferents dimensions.				Data d'actuació: Març 2021	Fitxa revisada per: Arnau Josep Pou Cruanyes	
Estat de conservació:				Responsable: Arnau Josep Pou Cruanyes	Compr. de documentació: Fitxa Dibuix Foto <input type="checkbox"/> <input type="checkbox"/> <input type="checkbox"/>	
Procés d'excavació: Excavat						

Interpretació: Tapa de la canalització 332.		
Materials representatius:	Referència materials:	
	Fulls d'inventari núm.:	
Elements i criteris de datació:	Cronologia: Segle XIX	
Observacions:		
ARXIU		
Plantes	seccions-alçats	fotografia
núm.:	núm.:	

FITXA D'UNITATS ESTRATIGRÀFIQUES					U.E.: 342		
INTERVENCIÓ: (Barcelona, Barcelonès)				CODI: 020/21	Negativa		
Sector: 3		Zona:		Cala:	Àmbit:		
Definició: Negativa	Criteris de diferenciació:		Color:		Cotes		
Superfície:	Fiabilitat estratigràfica:		Consistència:		Mínima:		
COMONENTS		SEQÜÈNCIA FÍSICA		CROQUIS UBICACIÓ/ EXTENSIÓ		SEQ. ESTRATIGRÀFICA	
Geològics	Igual a:				+ + + +		
	En contacte amb:						
	Se li adossa:						
	S'adossa a:						
Orgànics	Cobert per:		+ + + +				
	Cobreix:						
	Tallat per:						
Artificials	Talla: 329 i 330		+ + + +				
	Reomplert per: 338						
	Reomple:						
Descripció. Rasa constructiva del mur 338				Data d'actuació: Març 2021	Fitxa revisada per: Arnau Josep Pou Cruanyes		
Estat de conservació:				Responsable: Arnau Josep Pou Cruanyes	Compr. de documentació:		
					Fitxa	Dibuix	Foto
					<input type="checkbox"/>	<input type="checkbox"/>	<input type="checkbox"/>
Procés d'excavació: Excavat							

Interpretació: Rasa constructiva del mur 338		
Materials representatius:	Referència materials:	
	Fulls d'inventari núm.:	
Elements i criteris de datació:	Cronologia: Segle XIX-XX	
Observacions:		
ARXIU		
Plantes	seccions-alçats	fotografia
núm.:	núm.:	

FITXA D'UNITATS ESTRATIGRÀFIQUES					U.E.: 343				
INTERVENCIÓ: (Barcelona, Barcelonès)				CODI: 020/21	Estructura				
Sector: 3		Zona:		Cala:	Àmbit:				
Definició: Estructura	Criteris de diferenciació:		Color:			Mínima:			
Superfície:	Fiabilitat estratigràfica:		Consistència:			Màxima:			
COMPONENTS	SEQÜÈNCIA FÍSICA	CROQUIS UBICACIÓ/ EXTENSIÓ			SEQ. ESTRATIGRÀFICA				
Geològics	Igual a:					+	+	+	+
	En contacte amb:								
	Se li adossa: 248								
	S'adossa a: 312, 334, 338								
Orgànics	Cobert per:				+	+	+	+	
	Cobreix:								
	Tallat per:								
Artificials	Talla:				+	+	+	+	
	Reomplert per:								
	Reomple:								
Descripció. Arrebossat de morter de calç blanc de la cara est del tram N-S dels murs 312, 334 i el recreixement 338.				Data d'actuació: Març 2021		Fitxa revisada per: Arnau Josep Pou Cruanyes			
Estat de conservació:				Responsable: Arnau Josep Pou Cruanyes		Compr. de documentació:			
						Fitxa	Dibuix	Foto	
						<input type="checkbox"/>	<input type="checkbox"/>	<input type="checkbox"/>	
Procés d'excavació: Excavat									

Interpretació: Arrebossat de morter de calç blanc de la cara est del tram N-S dels murs 312, 334 i el recreixement 338.

Materials representatius:

Referència materials:

Fulls d'inventari núm.:

Elements i criteris de datació:

Cronologia: Segle XIX-XX

Observacions:

ARXIU


Plantes

seccions-alçats


fotografia

núm.:

núm.:

FITXA D'UNITATS ESTRATIGRÀFIQUES					U.E.: 344					
INTERVENCIÓ: (Barcelona, Barcelonès)				CODI: 020/21	Negativa					
Sector: 3		Zona:	Cala:	Àmbit:	Cotes					
Definició: Negativa	Criteris de diferenciació:		Color:		Mínima:					
Superfície:	Fiabilitat estratigràfica:	Consistència:			Màxima:					
COMPONENTS	SEQÜÈNCIA FÍSICA	CROQUIS UBICACIÓ/ EXTENSIÓ			SEQ. ESTRATIGRÀFICA					
Geològics	Igual a:				<table border="0"> <tr><td>+</td><td>+</td><td>+</td><td>+</td></tr> </table>		+	+	+	+
	+						+	+	+	
	En contacte amb:									
	Se li adossa:									
S'adossa a:										
Orgànics	Cobert per:	<table border="0"> <tr><td>+</td><td>+</td><td>+</td><td>+</td></tr> </table>			+	+	+	+		
	+				+	+	+			
	Cobreix:									
Tallat per:										
Artificials	Talla: 303	<table border="0"> <tr><td>+</td><td>+</td><td>+</td><td>+</td></tr> </table>			+	+	+	+		
	+				+	+	+			
	Reomplert per: 345									
Reomple:										
Descripció. Rasa constructiva de la canalització 345				Data d'actuació: Març 2021	Fitxa revisada per: Arnau Josep Pou Cruanyes					
Estat de conservació:				Responsable: Arnau Josep Pou Cruanyes	Compr. de documentació: Fitxa <input type="checkbox"/> Dibuix <input type="checkbox"/> Foto <input type="checkbox"/>					
Procés d'excavació: Excavat										

Interpretació: Rasa constructiva de la canalització 345.		
Materials representatius:	Referència materials:	
	Fulls d'inventari núm.:	
Elements i criteris de datació:	Cronologia: Segle XIX-XX	
Observacions:		
ARXIU		
Plantes	seccions-alçats	fotografia
núm.:	núm.:	

FITXA D'UNITATS ESTRATIGRÀFIQUES					U.E.: 345		
INTERVENCIÓ: (Barcelona, Barcelonès)				CODI: 020/21	Estructura		
Sector: 3		Zona:		Cala:	Àmbit:		
Definició: Estructura	Criteris de diferenciació:		Color:		Mínima:		
Superfície:	Fiabilitat estratigràfica:		Consistència:		Màxima:		
COMPONENTS	SEQÜÈNCIA FÍSICA	CROQUIS UBICACIÓ/ EXTENSIÓ			SEQ. ESTRATIGRÀFICA		
Geològics	Igual a:					+ + + +	
	En contacte amb:						
	Se li adossa:						
	S'adossa a:						
Orgànics	Cobert per:				+ + + +		
	Cobreix:						
	Tallat per:						
Artificials	Talla:				+ + + +		
	Reomplert per:						
	Reomple: 344						
Descripció. Canalització construïda amb rajoles, pedres i morter de calç. Mot deteriorada. Localitzada tan sols al sondeig de la sabata per l'escala.				Data d'actuació: Març 2021		Fitxa revisada per: Arnau Josep Pou Cruanyes	
Estat de conservació:				Responsable: Arnau Josep Pou Cruanyes		Compr. de documentació: Fitxa Dibuix Foto <input type="checkbox"/> <input type="checkbox"/> <input type="checkbox"/>	
Procés d'excavació: Excavat							

Interpretació: Canalització construïda amb rajoles, pedres i morter de calç. Mot deteriorada. Localitzada tan sols al sondeig de la sabata per l'escala.

Materials representatius:

Referència materials:

Fulls d'inventari núm.:

Elements i criteris de datació:

Cronologia: Segle XIX-XX

Observacions:

ARXIU

Plantes

seccions-alçats

fotografia

núm.:

núm.:

ANNEX 2

INVENTARI FOTOGRÀFIC

FOTO	SECTOR	RASA	DESCRIPCIÓ
020_21_1	1		Foto inicial de les rases 1, 2, 3 i RP al pati intern
020_21_2	1	4	Foto inicial de la rasa 4
020_21_3	1	1	Foto final rasa 1 i paviment 102
020_21_4	1	2	Foto final rasa 2 i paviment 102
020_21_5	1		Foto final del rebaix de l'arqueta del pati intern
020_21_6	1	RP	Treballs de rebaix de la RP al pati intern
020_21_7	1	RP	Fonamentació de l'edifici del XVII, UE 201
020_21_8	1	4	Rasa 4 excavada i canalització 107
020_21_9	1		Foto final de les rases 1, 2, 3 i RP al pati intern
020_21_10	1	4	Canalitzacions 107 i 113 i boca de la fossa 110
020_21_11	2	RP	Foto inici sector 2
020_21_12	2	RP	Treballs de rebaix
020_21_13	2	RP	Perfil del rebaix de la Rasa Principal
020_21_14	2	RP	Paviment 204
020_21_15	2	RP	Canalització 205, vessant sud
020_21_16	2	RP	Canalització 205, vessant sud
020_21_17	2	RP	Canalització 205 destapada, vessant nord
020_21_18	2	5	Rasa 5 excavada
020_21_19	2	6	Rasa 6 excavada
020_21_20	2	RP	MR 225 i UEs 216 i 230
020_21_21	2	RP	MR 224, tapadora 236 i UE 229
020_21_22	2	RP	UE 231
020_21_23	2	RP	UE 232
020_21_24	2	RP	UE 238
020_21_25	2	RP	UE 233, rebliment rasa constructiva nord del MR 224

020_21_26	2	RP	Rasa 234 i UE 235 al N del MR 224
020_21_27	2	RP	Alçat de la cara N del MR 224
020_21_28	2	RP	UE 237, rebliment de la canalització 225
020_21_29	2	RP	Canalització 225 excavada
020_21_30	2	RP	Foto detall de la ceràmica de la UE 229
020_21_31	2	RP	UE 233, rebliment rasa constructiva sud de MR 224
020_21_32	2	RP	Rasa 234 i UE 235 al S del MR 224
020_21_33	2	RP	Tasques de rebaix de la Rasa Principal
020_21_34	2	RP	UE 244, rebliment de la canalització 243
020_21_35	2	RP	Canalització 243 i estructura 245
020_21_36	2	RP	Tuberes sobre 242 i 245
020_21_37	2	RP	Límit S de l'àmbit soterrat, UE 247
020_21_38	2	RP	Buidatge de l'àmbit soterrat, UE 247
020_21_39	2	RP	Canalització 205 sobre paviment del soterrani 247
020_21_40	2	RP	Desmuntatge de 205
020_21_41	2	RP	Paviment del soterrani 247
020_21_42	2	RP	Instal·lació de les tuberes a la RP
020_21_43	3	RP	Excavació de la canalització 205 i UE 248
020_21_44	3	RP	Excavació de la canalització 205 i UE 248
020_21_45	3	RP	Perfil del rebaix de la canalització 205, UE 248
020_21_46	3	RP	Cara E dels murs 312 i 334 i la canalització 309
020_21_47	3	RP	Pas de la Rasa Principal pel sector 3
020_21_48	3		Rebaix de la sabata de l'escala principal
020_21_49	3		Sondeig 1
020_21_50	3		Foto inicial del forat d'ascensor
020_21_51	3		Foto inicial del forat d'ascensor
020_21_52	3		Canalització 303

020_21_53	3		Canalització 303
020_21_54	3		Foto detall del fons de la canalització 303
020_21_55	3		Sector 3 un cop retirada la solera de formigó
020_21_56	3		UEs 304 i 306
020_21_57	3		UE 305
020_21_58	3		Tapadora 308
020_21_59	3		Canalització 309
020_21_60	3		Rasa constructiva 311 i UE 307
020_21_61	3		UE 317
020_21_62	3		UE 315
020_21_63	3		MR 334 i canalització 303, tram E-O
020_21_64	3		MR 334 i canalització 303, tram E-O
020_21_65	3		UE 314
020_21_66	3		UE 324
020_21_67	3		UE 324 de perfil
020_21_68	3		Negativa 325
020_21_69	3		UEs 327 i 331
020_21_70	3		UE 329
020_21_71	3		UE 330 i 327
020_21_72	3		UE 331
020_21_73	3		Rebaix fins a cota d'afectació i MR 312
020_21_74	3		Rebaix fins a cota d'afectació
020_21_75	3		Rebaix fins a cota d'afectació
020_21_76	3		Rebaix fins a cota d'afectació
020_21_77	3		Secció de la canalització 303
020_21_78	3		Foto inicial de l'ampliació del forat d'ascensor
020_21_79	3		Planta MR 334 tram E-O

020_21_80	3		UE 304
020_21_81	3		UE 305
020_21_82	3		Perfil UE 306
020_21_83	3		UE 306
020_21_84	3		UE 307 al N de la canalització 309
020_21_85	3		UE 307 al S de la canalització 309
020_21_86	3		UE 314
020_21_87	3		UE 314 perfil
020_21_88	3		UEs 329 i 331
020_21_89	3		UEs 330 i 331
020_21_90	3		UE 331 perfil
020_21_91	3		UE 327
020_21_92	3		UE 327 perfil i MRs 334 i 312
020_21_93	3		Planta MR 334
020_21_94	3		Angle MRs 224 i 312
020_21_95	3		MR 312 tram N-S
020_21_96	3		MR 312 tram E-O
020_21_97	3		MR 312
020_21_98	3		MR 312
020_21_99	3		Forat d'ascensor fins a cota d'afectació
020_21_100	3		Forat d'ascensor fins a cota d'afectació

ANNEX 3

INVENTARI DE MATERIALS

CODI INTERVENCIÓ	SECTOR	UE	NÚMERO DIFERENCIAL	QUANTITAT FRAGMENTES	PRODUCCIÓ	NÚM MÍNIM INDIVIDU	DEFINICIÓ FRAGMENT	NOM DE LA FORMA	TÈCNICA	PASTA	DECORACIÓ		ACABATS		MATERIAL ESTUDI	CRONOLOGIA	OBSERVACIONS
											INT	EXT	INT	EXT			
020/21	2	216	1	1	14002	1	SF		TO					CER	XVI-XVII		
020/21	2	216	2	1	14002	1	VO	TEN	TO	GO		DI		CER	XVI-XVII		
020/21	2	216	3	1	14002	1	SF		TO	GM				CER	XVI-XVII	Cara externa reduïda	
020/21	2	216	4	1	14003	1	SF		TO	GO			VI	VI	CER	XVI-XVII	
020/21	2	216	5	1	14003	1	SF		TO	GO			VI		CER	XVI-XVII	
020/21	2	216	6	1	14003	1	SF		TO	GO			VI		CER	XVI-XVII	
020/21	2	216	7	1	14003	1	SF		TO	GO			VI		CER	XVI-XVII	Vidriat ocre
020/21	2	216	8	1	14003	1	SF		TO	GO			VI		CER	XVI-XVII	Cara externa cremada
020/21	2	216	9	1	14003	1	SF		TO	GO			VI		CER	XVI-XVII	Vidriat amb taques grises
020/21	2	216	10	1	14003	1	FO	FIN	TO	GO			VI		CER	XVI-XVII	
020/21	2	216	11	1	14003	1	VO	PLA	TO	GO			VI		CER	XVI-XVII	Vora plana
020/21	2	216	12	1	14003	1	VO	PLA	TO	GO			VI		CER	XVI-XVII	Vora plana
020/21	2	216	13	1	14003	1	VO	PLA	TO	GO			VI		CER	XVI-XVII	Vora reentrant
020/21	2	216	14	1	14003	1	LL	FIN	TO	GO			VI		CER	XVI-XVII	
020/21	2	216	15	1	14003	1	VO	CSS	TO	GO			VI		CER	XVI-XVII	
020/21	2	216	16	1	14003	1	VO	SAF	TO	GO			VI	VI	CER	XVI-XVII	
020/21	2	216	17	1	14003	1	SF		TO	GO			VI		CER	XVI-XVII	
020/21	2	216	18	1	14003	1	VO	PAT	TO	GO			VI	VI	CER	XVI-XVII	Vora plana
020/21	2	216	19	1	14003	1	SF		TO	GO			VI		CER	XVI-XVII	Vidriat verd
020/21	2	216	20	2	14003	1	SF		TO	GM			VI		CER	XVI-XVII	Vidriat verd, cara externa reduïda
020/21	2	216	21	1	14003	1	SF		TO	GO			VI		CER	XVI-XVII	Vidriat verd, cara externa cremada
020/21	2	216	22	1	14003	1	PE	FRU	TO	GO			VI		CER	XVI-XVII	Vidriat ocre
020/21	2	216	23	1	14003	1	VO	PLA	TO	GO			VI	VI	CER	XVI-XVII	Vidriat intern ocre, extern verd
020/21	2	216	24	1	14003	1	VO	FIN	TO	GM			VI	VI	CER	XVI-XVII	Vidriat verd

020/21	2	216	25	1	14003	1	VO	PLA	TO	GO			VI	VI	CER	XVI-XVII	Vidriat verd
020/21	2	216	26	1	14003	1	VO/NA	GET	TO	GO			VI		CER	XVI-XVII	Vidriat verd
020/21	2	216	27	1	14005	1	VO	FIN	TO	GM			VI		CER	XVI-XVII	Vidriat verd al llavi
020/21	2	216	28	2	14100	1	SF		TO	AO			VI	VI	CER	XVI	Pasta blanca
020/21	2	216	29	1	14100	1	SF		TO	AO			VI	VI	CER	XVI	Pasta beixa/rosada
020/21	2	216	30	1	14100	1	SF		TO	AO			VI	VI	CER	XVI	Pasta rosada
020/21	2	216	31	1	14209	1	FO	PAT	TO	AO			VI	VI	CER	XVI	
020/21	2	216	32	1	14100	1	VO	PAT	TO	AO			VI	VI	CER	XVI	
020/21	2	216	33	1	14209	1	VO	PAT	TO	AO			VI	VI	CER	XVI	Decoració en molt mal estat
020/21	2	216	34	1	14209	1	VO	PAT	TO	AO			VI	VI	CER	XVI	
020/21	2	216	35	1	14100	1	VO	PAT	TO	AO			VI	VI	CER	XVI	Vidriat blanc
020/21	2	216	36	2	14102	1	VO	PAT	TO	AO			VI	VI	CER	XVI	
020/21	2	216	37	4	14103	4	SF		TO	AO			VI	VI	CER	XVII	
020/21	2	216	38	1	14103	1	NA	ESC	TO	AO			VI	VI	CER	XVII	
020/21	2	216	39	1	14103	1	SF	PAT	TO	AO			VI	VI	CER	XVII	
020/21	2	216	40	1	14103	1	PS	ESC	TO	AO			VI	VI	CER	1600-1670	
020/21	2	216	41	2	14103	1	FO	PAT	TO	AO			VI	VI	CER	XVII	
020/21	2	216	42	1	14103	1	SF	PAT	TO	AO			VI	VI	CER	XVII	
020/21	2	216	43	1	14103	1	SF	PAT	TO	AO			VI	VI	CER	XVII	
020/21	2	216	44	1	14103	1	SF	PAT	TO	AO			VI	VI	CER	XVII	
020/21	2	216	45	1	14103	1	SF		TO	AO			VI	VI	CER	XVI-XVII	
020/21	2	216	46	1	14103	1	FO	PLA	TO	AO			VI	VI	CER	XVII	Policromada amb groc i taronja
020/21	2	216	47	3	60052					MPS					OS		
020/21	2	224	1	1	14100	1	VO	PAT	TO	AO			VI		CER	XV-XVII	
020/21	2	229	1	4	14002	4	SF		TO	GO					CER		
020/21	2	229	2	7	14003	7	SF		TO	GO			VI		CER		Cara externa cremada
020/21	2	229	3	1	14003	1	SF		TO	GO			VI	VI	CER		
020/21	2	229	4	1	14003	1	SF		TO	GM			VI		CER		
020/21	2	229	5	1	14003	1	SF		TO	GO			VI		CER		
020/21	2	229	6	1	14003	1	VO	FIN	TO	GO			VI	VI	CER		
020/21	2	229	7	1	14003	1	VO	PLA	TO	GO			VI		CER		
020/21	2	229	8	1	14005	1	SF		TO	GR					CER		
020/21	2	229	9	2	14003	2	SF		TO	GO			VI		CER		Vidriat verd
020/21	2	229	10	1	14003	1	SF		TO	GO			VI		CER		Cara externa cremada

020/21	2	229	11	1	14003	1	SF		TO	GO			VI	VI	CER		
020/21	2	229	12	1	14003	1	VO	FOB	TO	GO				VI	CER		Vidriat verd
020/21	2	229	13	1	14003	1	SF		TO	GO				VI	CER		Vidriat ocre
020/21	2	229	14	4	14100	4	SF		TO	AO			VI	VI	CER		
020/21	2	229	15	1	14102	1	SF		TO	AO			VI		CER	XV-XVI	
020/21	2	229	16	1	14102	1	FO	PAT	TO	AO			VI		CER	XV-XVI	
020/21	2	229	17	63	14005	1	PS	GER	TO	AR					CER		
020/21	2	229	18	1	60051	1			MPS						OS		
020/21	2	229	19	1	20002	2	CLA		FJ						MET		5'5 cm de llarg
020/21	2	230	1	2	14002	2	SF		TO	GO					CER		
020/21	2	230	2	6	14003	6	SF		TO	GO			VI		CER		Cara externa cremada
020/21	2	230	3	1	14003	1	VO	CSS	TO	GO			VI	VI	CER		
020/21	2	230	4	1	14003	1	AN	FIN	TO	GO			VI	VI	CER		
020/21	2	230	5	1	14003	1	VO	FOB	TO	GO			VI	VI	CER		Vidriat ocre
020/21	2	230	6	1	14005	1	VO	FIN	TO	GR					CER		Ceràmica cremada
020/21	2	230	7	1	14100	1	SF		TO	AO			VI	VI	CER		
020/21	2	230	8	1	14102	1	VO	PAT	TO	AO			VI	VI	CER	XV-XVI	
020/21	2	230	9	2	14102	1	FO	PAT	TO	AO			VI		CER	XV-XVI	
020/21	2	230	10	2	20000	1	ESR								MET		
020/21	2	230	11	1	60001	1			MPS						OS		Partit amb una eina tallant
020/21	2	231	1	1	14002	1	SF		TO	GO					CER	XV-XVI	
020/21	2	231	2	2	14003	2	SF		TO	GO			VI		CER		
020/21	2	231	3	1	14003	1	SF		TO	GO				VI	CER		Vidriat ocre
020/21	2	231	4	1	14003	2	SF		TO	GO			VI	VI	CER		
020/21	2	231	5	2	14005	2	SF		TL	GR					CER		
020/21	2	231	6	1	14003	1	SF		TO	GO			VI	VI	CER		Vidriat verd
020/21	2	231	7	1	14003	1	SF		TO	GO			VI		CER		Vidriat verd
020/21	2	231	8	1	14003	1	SF		TO	GO				VI	CER		Vidriat verd
020/21	2	231	9	1	14003	1	VO	PAT	TO	GO			VI	VI	CER		Vidriat verd
020/21	2	231	10	1	14003	1	BR	FIN	TO	GO			VI		CER		Vidriat verd
020/21	2	231	11	1	14200	1	VO	ESC	TO	AO			VI	VI	CER	XV-XVI	
020/21	2	231	12	1	14209	1	VO	PAT	TO	AO			VI	VI	CER	XV-XVI	
020/21	2	231	13	1	14102	1	SF		TO	AO			VI		CER	XV-XVI	
020/21	2	231	14	1	14101	1	VO	PAT	TO	AO			VI	VI	CER	XV-XVII	

020/21	2	231	15	1	14102	1	VO	ESC	TO	AO			VI		CER	XV-XVI	
020/21	2	231	16	1	14102	1	VO	PAT	TO	AO			VI		CER	XV-XVI	
020/21	2	231	17	1	14102	1	VO	PAT	TO	AO			VI		CER	XV-XVI	
020/21	2	231	18	1	60051	1			MPS						OS		
020/21	2	231	19	2	20000	2	ESR								MET		
020/21	2	231	20	1	20002		CLA		FJ						MET		4 cm de llarg
020/21	2	233	1	1	14102	1	FO	FIN	TO	AO			VI		CER	XV-XVI	
020/21	2	233	2	1	14252	1	SF		TO	AO			VI		CER	XIV-XV	
020/21	2	233	3	1	14002	1	SF		TO	GO					CER		
020/21	2	233	4	1	14002	1	FO	FIN	TO	GO					CER		
020/21	2	233	5	1	14002	1	FO	FIN	TO	GO					CER		
020/21	2	233	6	1	14003	1	SF		TO	GO			VI	VI	CER		Cara externa parcialment vidriada
020/21	2	233	7	1	14003	1	SF		TO	GO			VI		CER		Cara externa recremada
020/21	2	233	8	1	14003	1	SF		TO	GO			VI		CER		Vidriat fosc. Cara externa cremada
020/21	2	233	9	1	14003	1	SF		TO	GO			VI	VI	CER		Vidriat verd molt clar
020/21	2	233	10	1	14003	1	SF		TO	GO			VI		CER		Vidriat verd. Cara externa cremada
020/21	2	233	11	1	14003	1	SF		TO	GO			VI	VI	CER		Vidriat verd
020/21	2	233	12	1	14003	1	VO	CSS	TO	GO			VI	VI	CER		Vidriat verd
020/21	2	233	13	2	14100	1	SF		TO	AO			VI	VI	CER	XV-XVII	
020/21	2	233	14	1	14102	1	SF		TO	GO			VI		CER	XV-XVI	
020/21	2	233	15	1	14250	1	SF		TO	AO			VI		CER	XIV-XV	
020/21	2	237	1	1	14001	1	SF		TO	AO		AC			CER		
020/21	2	237	2	1	14002	1	SF		TO	GO			VI		CER		Cara externa cremada
020/21	2	237	3	1	14002	1	VO	GET	TO	GO			VI	VI	CER		
020/21	2	237	4	1	14002	1	SF		TO	GO			VI		CER		Vidriat verd
020/21	2	237	5	1	14002	1	SF		TO	GO		AC		VI	CER		Vidriat verd
020/21	2	237	6	1	14003	1	SF		TO	GO			VI	VI	CER		Vidriat verd
020/21	2	237	7	1	14100	1	SF		TO	AO			VI		CER		
020/21	2	237	8	1	14200	1	FO	PAT	TO	AO			VI	VI	CER	XV-XVI	Vidriat mal conservat
020/21	2	237	9	4	14103	4	SF		TO	AO					CER	XVI-XVII	
020/21	2	237	10	1	14103	1	SF		TO	AO			VI	VI	CER	XVII	Vidriat blanc, blau i groc
020/21	2	237	11	1	14103	1	NA	ESC	TO	AO			VI	VI	CER	XVI-XVII	
020/21	2	237	12	1	14102	1	VO	BOL	TO	AO			VI		CER	XV-XVI	

020/21	2	237	13	1	60051	1			MPS						OS		
020/21	2	237	14	1	3000	1	SF	VIN	ND						VIDRE		
020/21	2	243	1	1	14003	1	SF		TO	GO			VI	VI	CER		
020/21	2	243	2	1	14101	1	SF		TO	AO			VI	VI	CER	XVI-XVII	
020/21	2	243	3	1	60051	1			MPS						OS		
020/21	3	301	1	5	14103	1	PS	PAT	TO	AO			VI	VI	CER	XVI-XVII	Decoració d'orla d'arc doble
020/21	3	301	2	2	14103	1	VO	PAT	TO	AO			VI	VI	CER	XVI-XVII	Decoració d'orla d'arc doble
020/21	3	301	3	2	14103	1	VO	PAT	TO	AO			VI	VI	CER	XVI-XVII	Decoració d'orla d'arc doble
020/21	3	301	4	1	14103	1	VO	PAT	TO	AO			VI	VI	CER	XVI-XVII	Decoració escut Hospital de la Santa Creu
020/21	3	301	5	1	14003	1	FO	PAT	TO	GO			VI		CER	XVI-XVII	Decoració escut Hospital de la Santa Creu
020/21	3	301	6	1	14001	1	VO	PAT	TO	GO			VI		CER	XVI-XVII	Vidriat verd
020/21	3	304	1	2	14003	1	SF		TO	GO				VI	CER		Cara externa parcialment vidriada
020/21	3	304	2	2	14003	1	SF		TO	GO			VI		CER		Cara externa cremada
020/21	3	304	3	1	14003	1	SF		TO	GO			VI		CER		Vidriat fosc. Cara externa cremada
020/21	3	304	4	1	14003	1	VO	FIN	TO	GO			VI		CER		
020/21	3	304	5	1	14100	1	FO	FIN	TO	AO			VI	VI	CER	XVI-XVII	
020/21	3	304	6	1	14103	1	SF	PAT	TO	AO			VI	VI	CER	XVI-XVII	Mateixa peça que 020/21.301.3
020/21	3	304	7	1	14120	1	VO	PAT	TO	AO			VI	VI	CER	1620-1670	
020/21	3	304	8	1	14120	1	VO	PAT	TO	AO			VI	VI	CER	1620-1670	
020/21	3	304	9	3	60051				MPS						OS		
020/21	3	306	1	1	14005	1	SF		TO	AR					CER		
020/21	3	312	1	1	50007	1	SF		MA	GO					CER		Fragment material constructiu
020/21	3	312	2	1	14001	1	VO/NA	OLL	MA	GO					CER		
020/21	3	312	3	1	14001	1	SF		MA	GO					CER		
020/21	3	312	4	1	14002	1	CO		TO	AO		PN	EN		CER		
020/21	3	312	5	1	20002	1	CLA		FJ						MET		14'5 cm de llarg
020/21	3	314	1	1	13400	1	SF		TO	AO					CER		Ceràmica molt rodada
020/21	3	314	2	2	13400	2	SF		TO	GO					CER		Ceràmica molt rodada
020/21	3	314	3	1	13401	1	SF		MA	GO					CER		Ceràmica molt rodada
020/21	3	314	4	1	13400	1	SF		TO	AM					CER		Molt rodada. Cara interna reduïda
020/21	3	314	5	1	13400	1	SF		TO	GM					CER		
020/21	3	314	6	2	13400	1	SF		TO	GO					CER		
020/21	3	314	7	2	60051				MPS						OS		
020/21	3	317	1	1	14003	1	SF		TO	GO			VI		CER		Cara externa cremada. Vidriat ocre

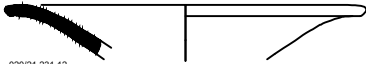
020/21	3	317	2	1	14003	1	SF		TO	GO			VI		CER		Vidriat ocre
020/21	3	317	3	1	14252	1	VO		TO	GO			VI		CER	XIV-XV	
020/21	3	321	1	1	14100	1	VO		TO	AO			VI		CER		Ceràmica molt rodada
020/21	3	327	1	1	14004	1	SF		MA	GR					CER		Ceràmica rodada
020/21	3	327	2	1	14005	1	SF		TO	GR					CER		
020/21	3	327	3	1	50007	1	SF		MA	GO					CER		Fragment material constructiu
020/21	3	329	1	1	14001	1	SF		MA	GM				BR	CER		

ANNEX 4

LÀMINES DE MATERIALS



020/21 237.12
Ø 16 cm



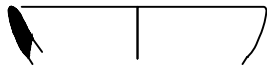
020/21 231.12
Ø 18 cm



020/21 231.16
Ø 20 cm



020/21 216.40
Ø 10 cm



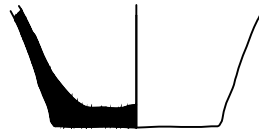
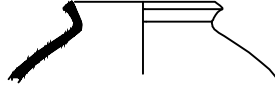
020/21 216.34
Ø 14 cm



020/21 216.46
Ø indet.




020/21 224.1
Ø 20 cm



020/21 229.17
Ø 8 cm



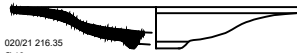
020/21 216.41
Ø indet.



020/21 231.11
Ø 12 cm



020/21 231.17
Ø 28 cm



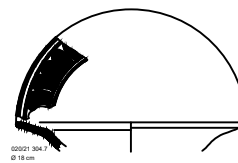



020/21 216.35
Ø 16 cm



020/21 230.9
Ø indet.

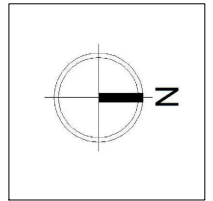
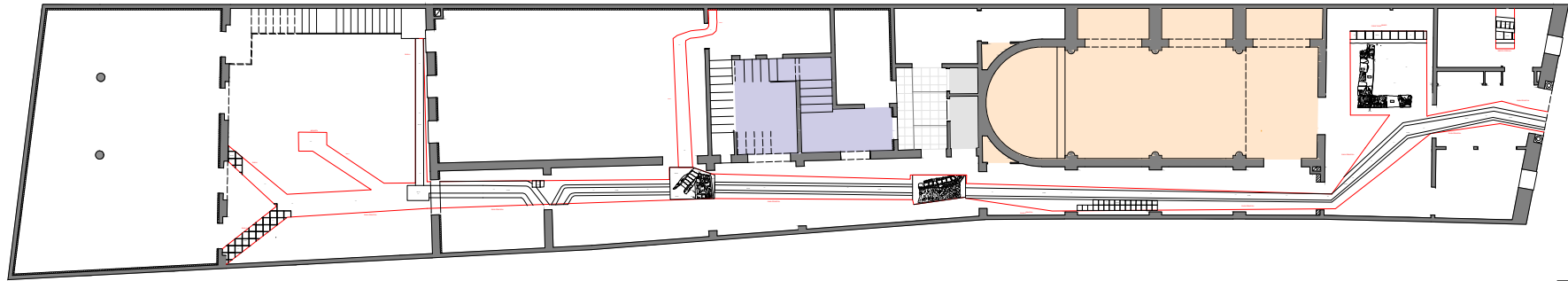
10 cm





ANNEX 5

DOCUMENTACIÓ GRÀFICA. PLANIMETRIA



INTERVENCIÓ

Carrer de l'Hospital n° 69.
(Districte de Ciutat Vella, Barcelona)

TÍTOL

Planta Baixa de l'edifici c/ de
l'Hospital n° 69

DIRECCIÓ I DIBUIX

Arnau Josep Pou Cruanyes

Nº EXPEDIENT

R/N 473 K21 NB 2021/1-32586

DATA



Abril de 2021

BASE TOPOGRÀFICA

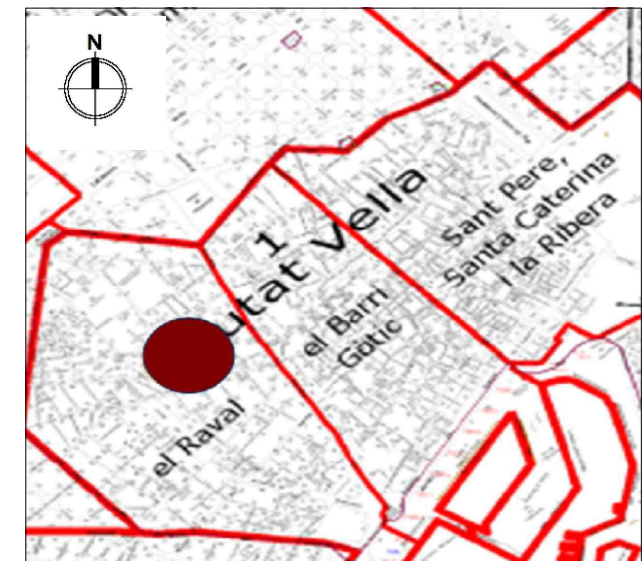
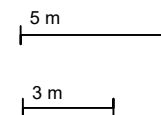
ICGC 1:5000 Sistema de
referència ETRS89

Arquitecte Roberto Yebra

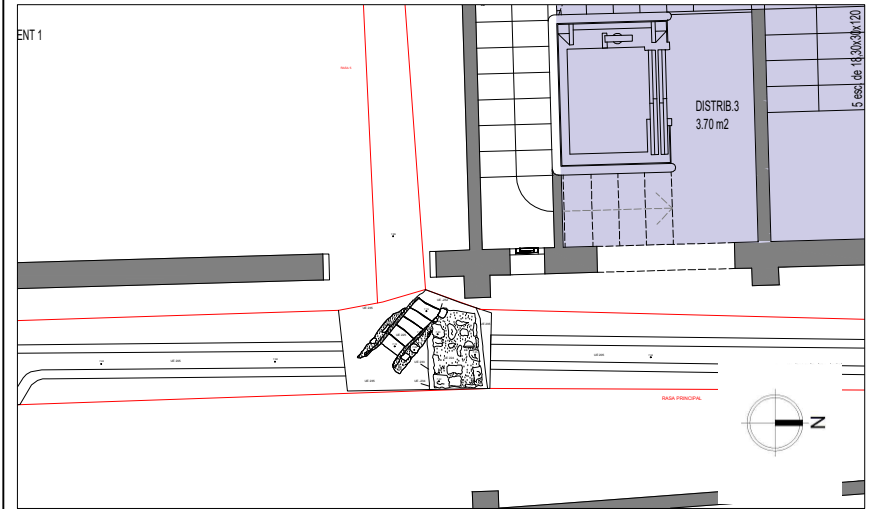
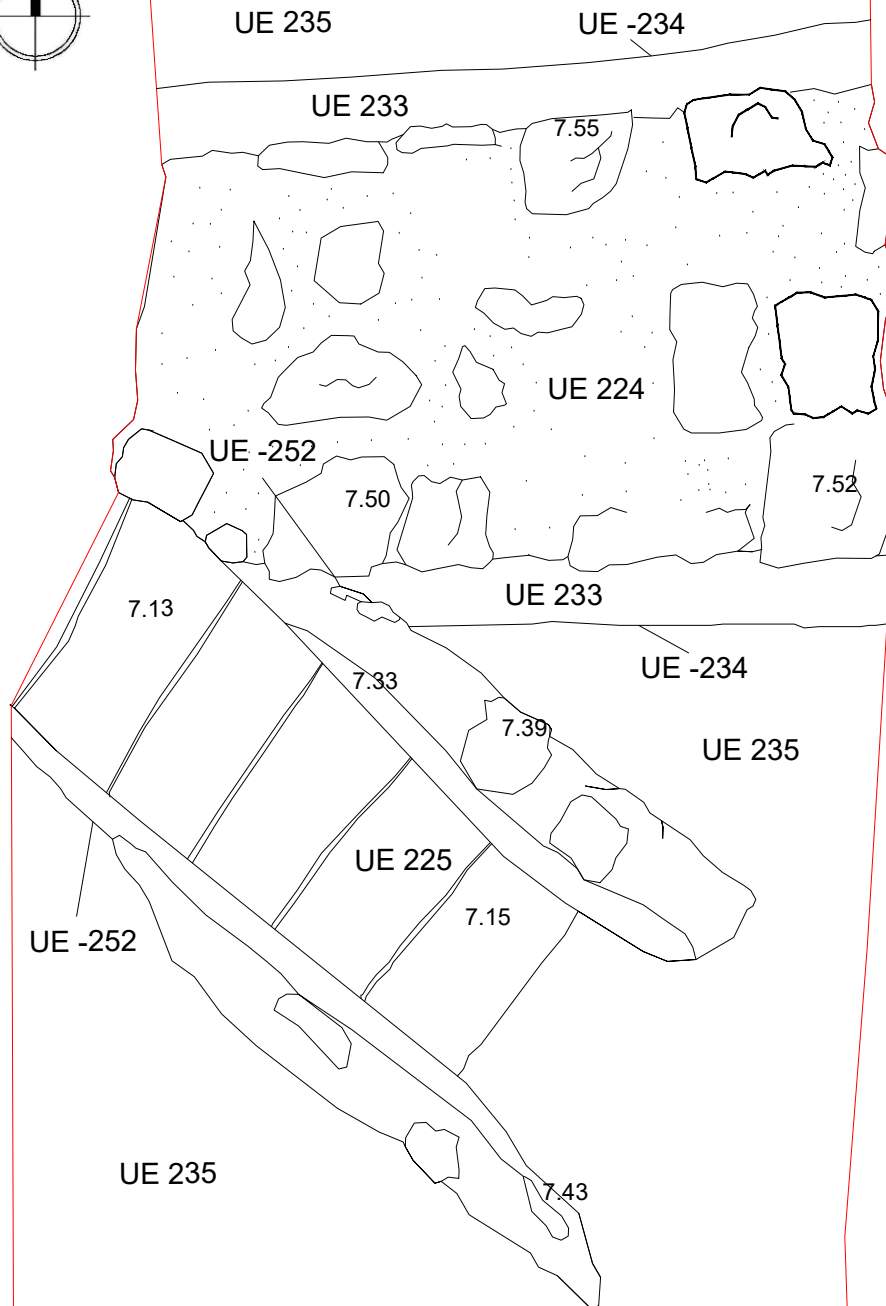
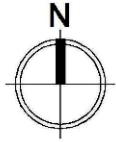
LLEGENDA

-  Rebaixos practicats
-  Restes arqueològiques

ESCALA



RASA PRINCIPAL



INTERVENCIÓ

Carrer de l'Hospital n° 69.
Districte de Ciutat Vella, Barcelona

TÍTOL

Planta 1. Estructures 225 i 224
excavades a la Rasa Principal

DIRECCIÓ I DIBUIX

Arnau Josep Pou Cruanyes

Nº EXPEDIENT

R/N 473 K21 NB 2021/1-32586

DATA

Abril de 2021

BASE TOPOGRÀFICA

ICGC 1:5000 Sistema de referència
ETRS89 Arquitecte Roberto Yebra

ESCALA


20 cm




50 cm



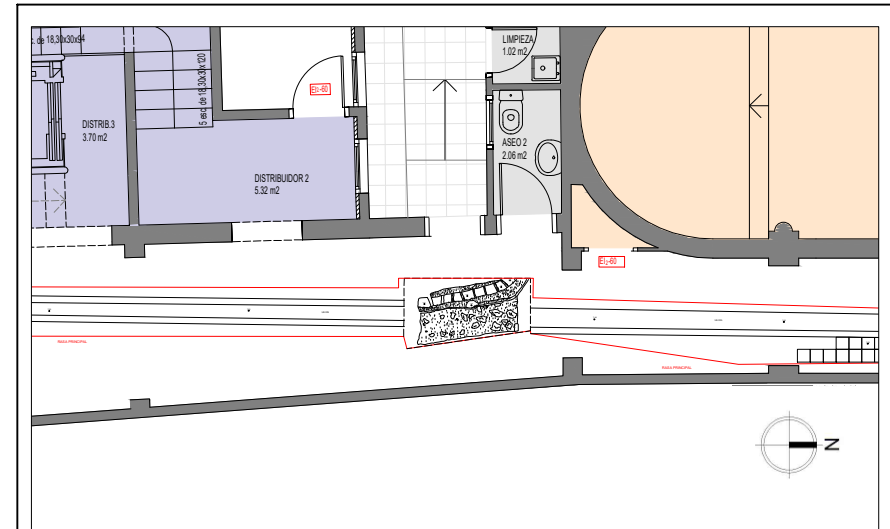
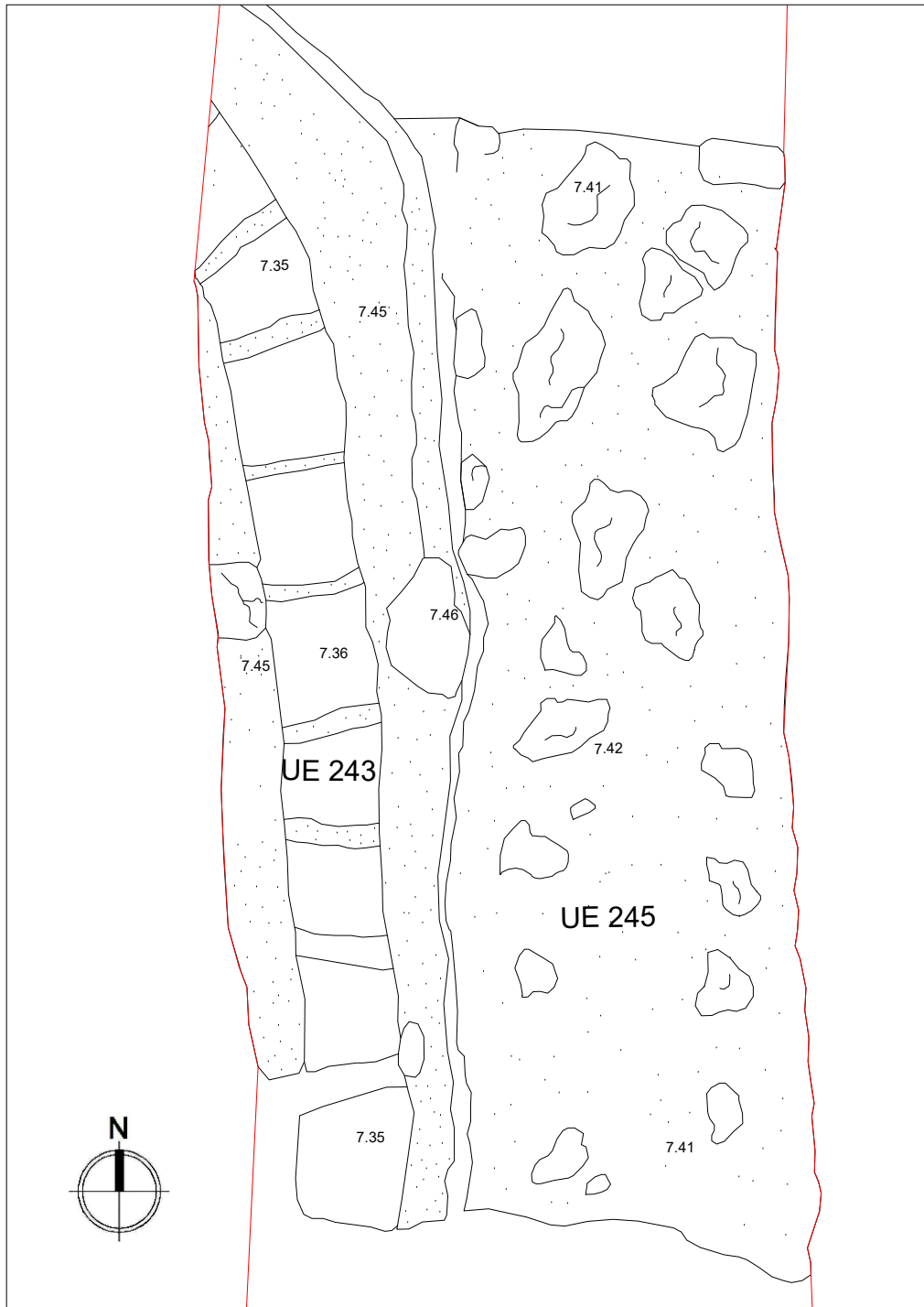
LLEGGENDA

 Límit del rebaix

 Morter de calç

PROMOTORA

Hermanas Franciscanas
Misioneras de la
Natividad



INTERVENCIÓ

Carrer de l'Hospital nº 69.
Districte de Ciutat Vella, Barcelona

ESCALA

10 cm

20 cm


TÍTOL


Planta 2

DIRECCIÓ I DIBUIX

Arnau Josep Pou Cruanyes

LLEGENDA

 Límit del rebaix

 Morter de calç

Nº EXPEDIENT

R/N 473 K21 NB 2021/1-32586

DATA

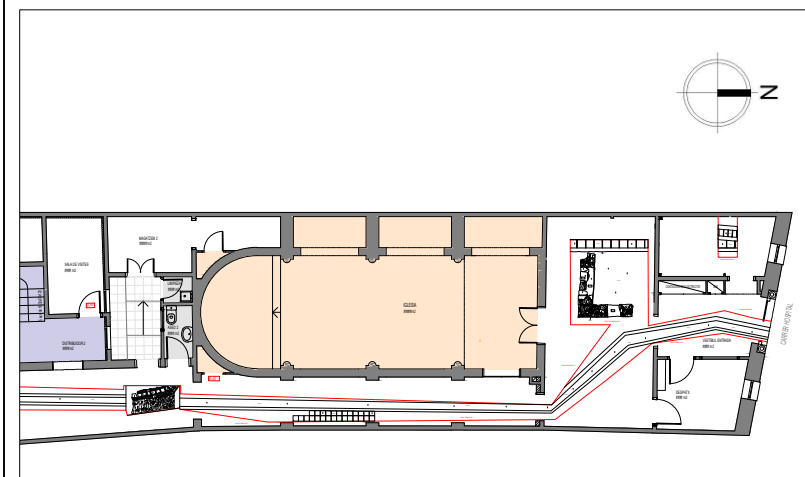
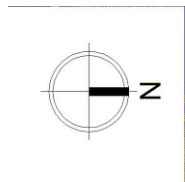
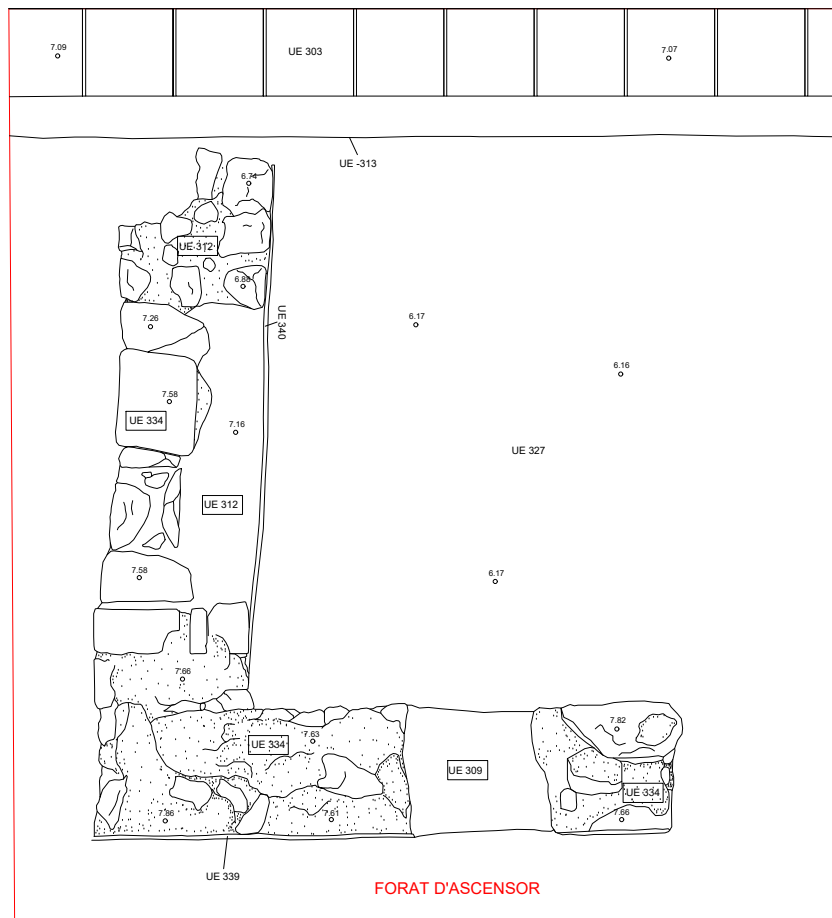
Abril de 2021

PROMOTORA

Hermanas Franciscanas
Misioneras de la
Natividad

BASE TOPOGRÀFICA

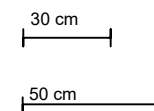
ICGC 1:5000 Sistema de referència
ETRS89 Arquitecte Roberto Yebra



INTERVENCIÓ

Carrer de l'Hospital nº 69.
 Districte de Ciutat Vella, Barcelona



ESCALA DEL DIBUIX



TÍTOL

Planta 4. Estructures del sector 3.

LLEGENDA

-  Límits dels rebaixos
-  Morter de calç

DIRECCIÓ I DIBUIX

Arnau Josep Pou Cruanyes

Nº EXPEDIENT

R/N 473 K21 NB 2021/1-32586

DATA

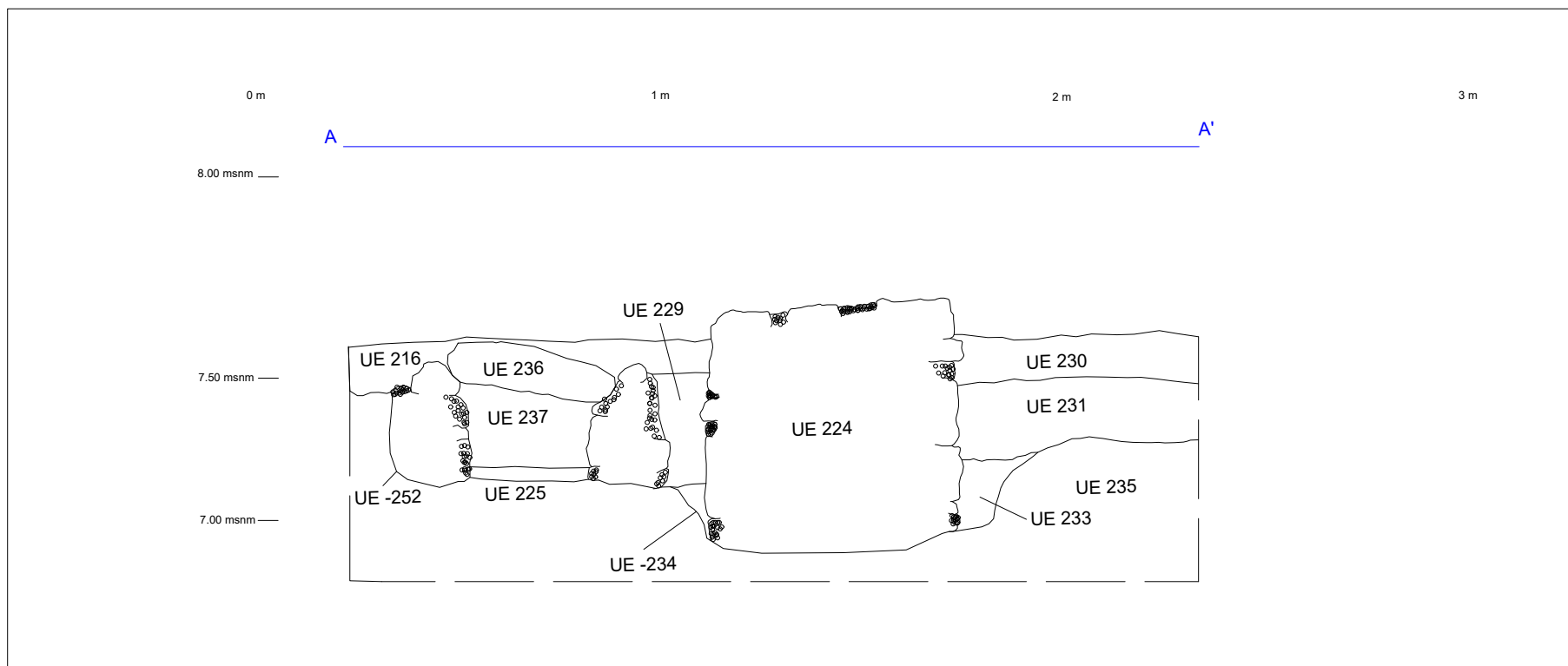
Abril de 2021

PROMOTORA

Hermanas Franciscanas
 Misioneras de la
 Natividad

BASE TOPOGRÀFICA

ICGC 1:5000 Sistema de referència
 ETRS89 Arquitecte Roberto Yebra



<p>INTERVENCIÓ</p> <p>Carrer de l'Hospital n° 69. (Districte de Ciutat Vella, Barcelona)</p>	<p>Nº EXPEDIENT</p> <p>R/N 473 K21 NB 2021/1-32586</p>	<p>PROMOTORA</p> <p>Hermanas Franciscanas Misioneras de la Natividad</p>	
<p>TÍTOL</p> <p>Secció 1</p>	<p>DATA</p> <p>Abril de 2021</p>	<p>LLEGGENDA</p> <p> Límit del rebaix</p> <p> Morter de calç</p>	
<p>DIRECCIÓ I DIBUIX</p> <p>Arnau Josep Pou Cruanyes</p>	<p>BASE TOPOGRÀFICA</p> <p>ICGC 1:5000 Sistema de referència ETRS89</p> <p>Arquitecte Roberto Yebra</p>		

7'75 msnm —

A

A'

7'50 msnm —

UE -242

UE -207

UE 244

UE 245

UE 243

7'25 msnm —

INTERVENCIÓ

Carrer de l'Hospital nº 69.
(Districte de Ciutat Vella, Barcelona)

TÍTOL

Secció 2
Canalització 244 i estructura 245

DIRECCIÓ I DIBUIX

Arnau Josep Pou Cruanyes

Nº EXPEDIENT

R/N 473 K21 NB 2021/1-32586

DATA




Abril de 2021

BASE TOPOGRÀFICA


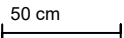
ICGC 1:5000 Sistema de
referència ETRS89

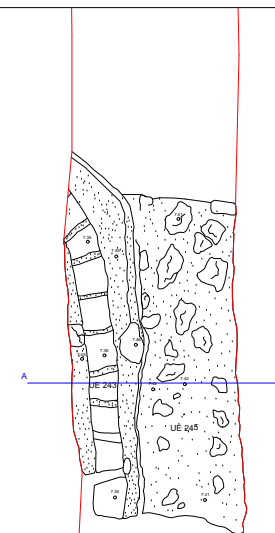
Arquitecte Roberto Yebra

LLEGENDA

-  Rebaixos practicats
-  Restes arqueològiques
-  Morter

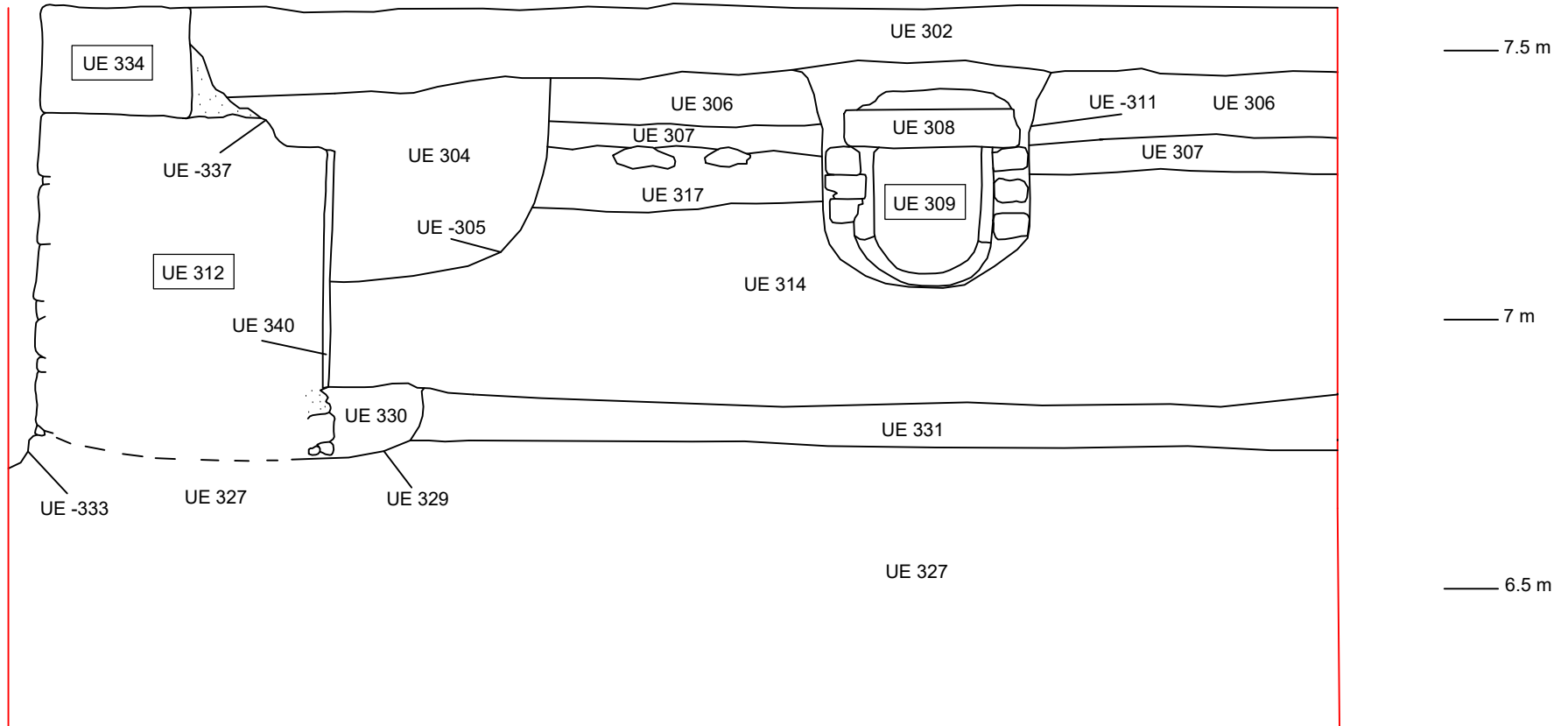
ESCALA

-  20 cm
-  50 cm



A

A'



INTERVENCIÓ

Carrer de l'Hospital nº 69.
(Districte de Ciutat Vella, Barcelona)

TÍTOL

Secció 3
Secció N-S del sector 3

DIRECCIÓ I DIBUIX

Arnau Josep Pou Cruanyes

Nº EXPEDIENT

R/N 473 K21 NB 2021/1-32586

DATA




Abril de 2021

BASE TOPOGRÀFICA

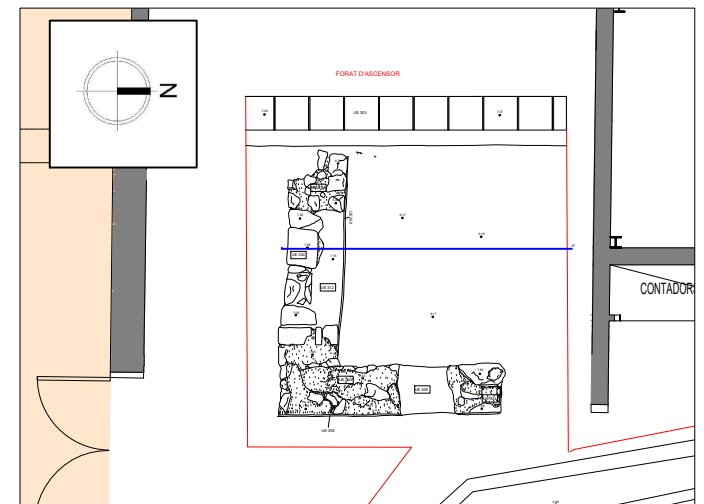
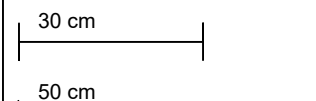
ICGC 1:5000 Sistema de referència ETRS89

Arquitecte Roberto Yebra

LLEGENDA

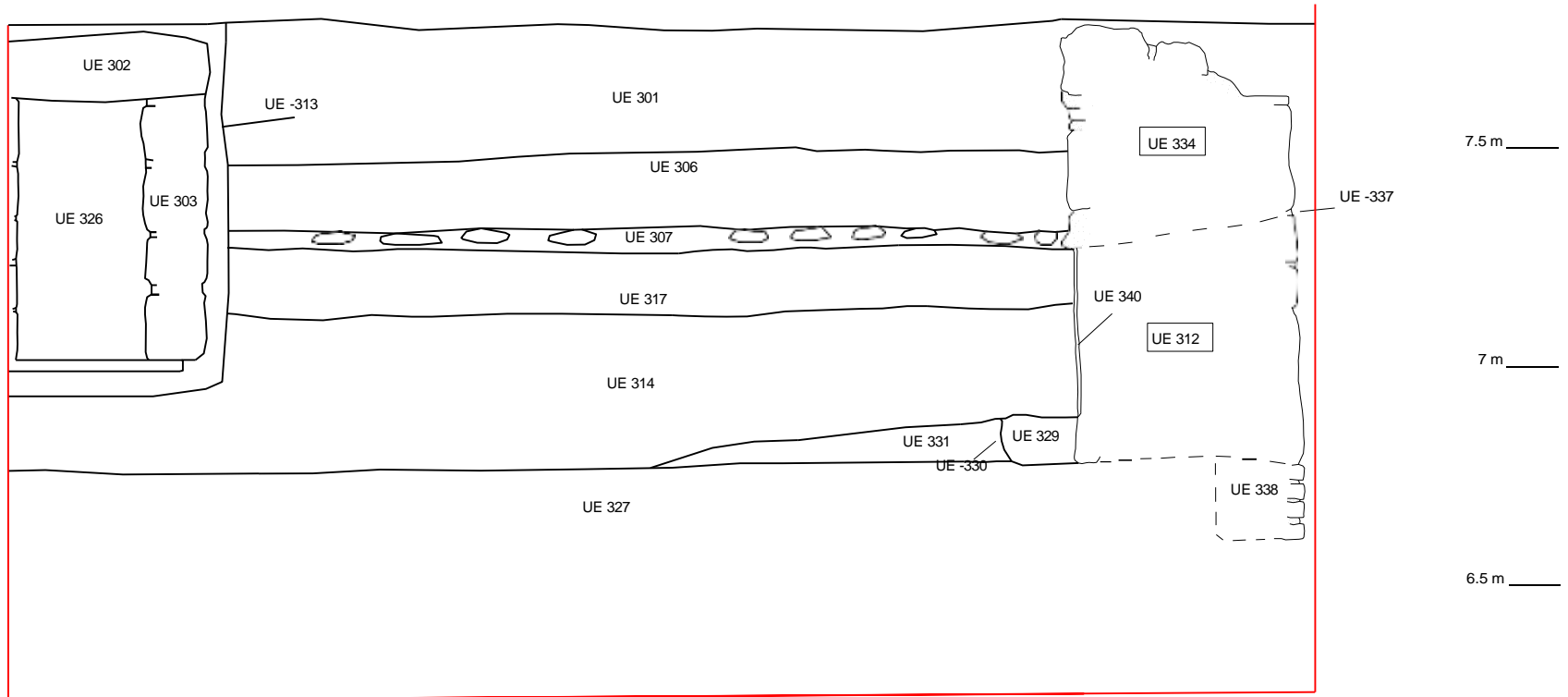
-  Morter de calç
-  Afectació del rebaix
-  Secció

ESCALA



A'

A



INTERVENCIÓ

Carrer de l'Hospital nº 69.
(Districte de Ciutat Vella, Barcelona)

TÍTOL

Secció 4
Secció E-O del sector 3

DIRECCIÓ I DIBUIX

Arnau Josep Pou Cruanyes

Nº EXPEDIENT

R/N 473 K21 NB 2021/1-32586

DATA




Abril de 2021

BASE TOPOGRÀFICA

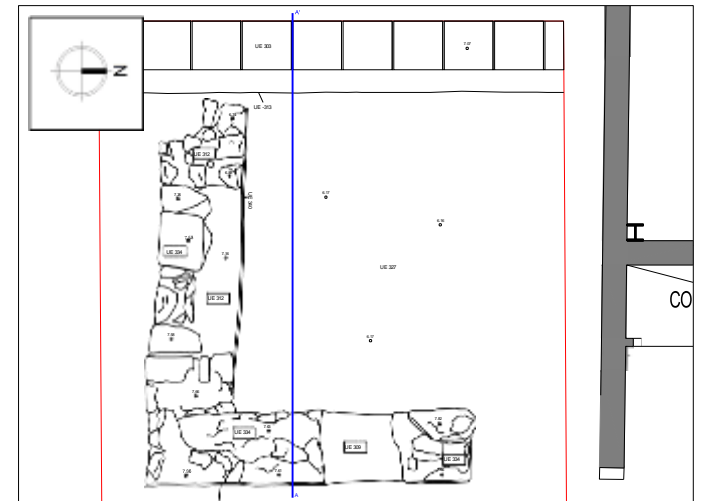
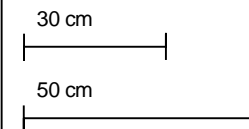
ICGC 1:5000 Sistema de
referència ETRS89

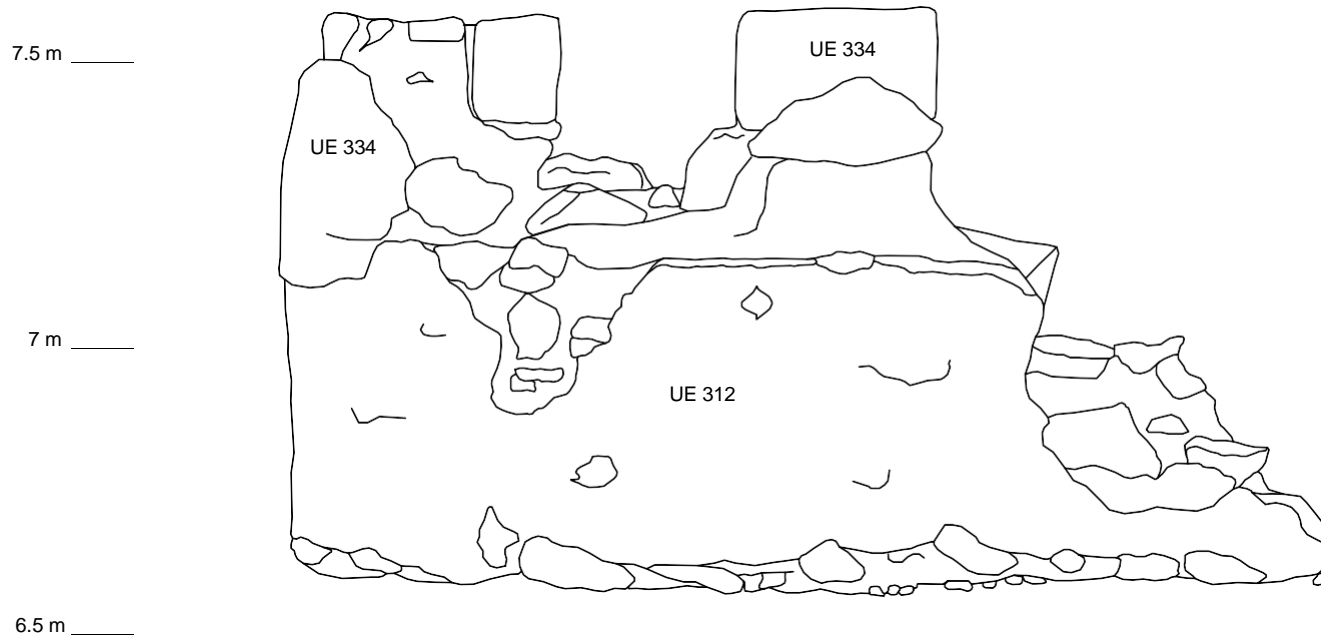
Arquitecte Roberto Yebra

LLEGENDA

-  Morter de calç
-  Afectació del rebaix
-  Secció

ESCALA





INTERVENCIÓ

Carrer de l'Hospital nº 69.
(Districte de Ciutat Vella, Barcelona)

TÍTOL

Alçat 1. Tram E-O dels murs 334 i 312 exempts.

DIRECCIÓ I DIBUIX

Arnau Josep Pou Cruanyes

Nº EXPEDIENT

R/N 473 K21 NB 2021/1-32586

DATA

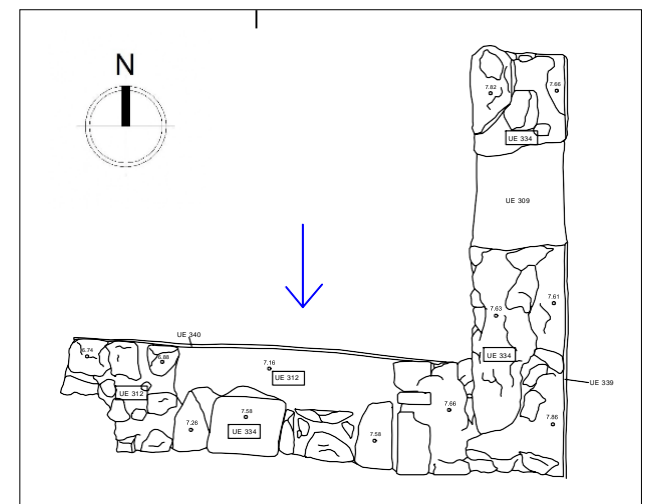
Abril de 2021

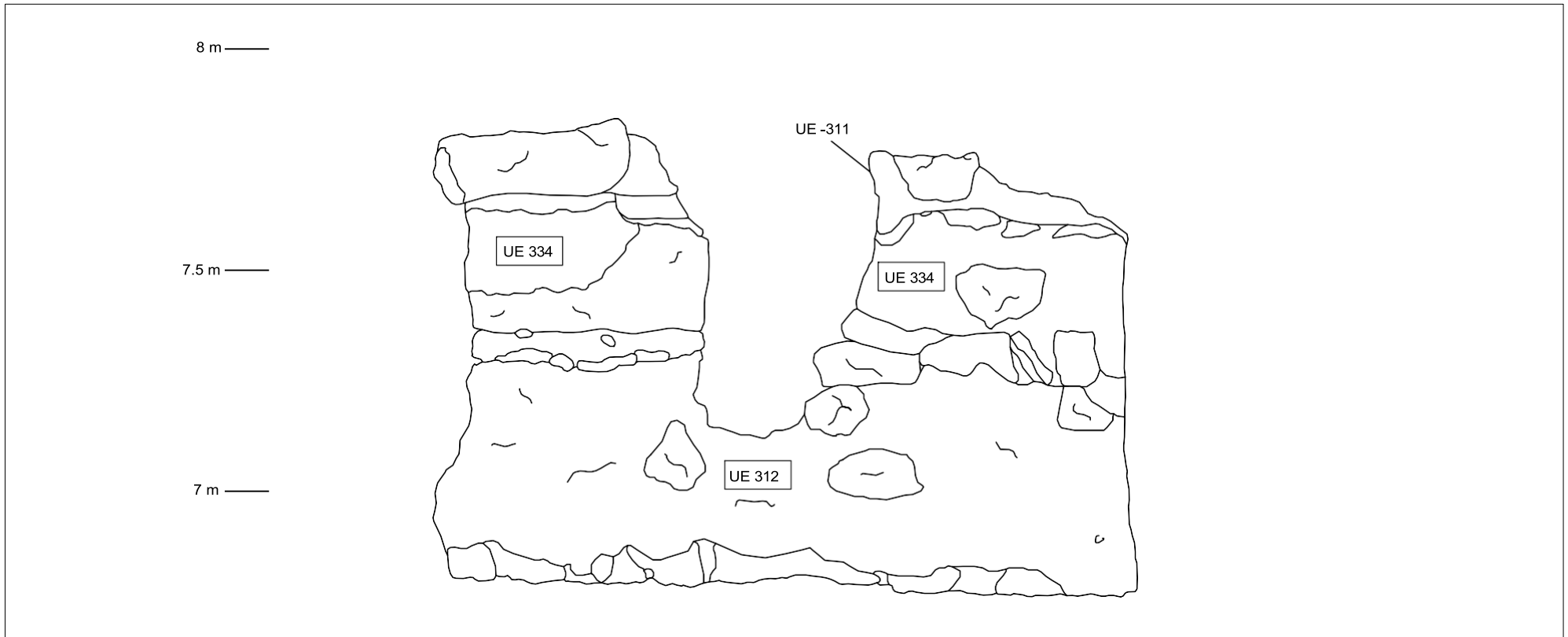
BASE TOPOGRÀFICA


ICGC 1:5000 Sistema de referència ETRS89

Arquitecte Roberto Yebra

LLEGENDA





<p>INTERVENCIÓ</p> <p>Carrer de l'Hospital nº 69. (Districte de Ciutat Vella, Barcelona)</p>	<p>Nº EXPEDIENT</p> <p>R/N 473 K21 NB 2021/1-32586</p>	<p>LLEGENDA</p> <p> Morter de calç</p>	
<p>TÍTOL</p> <p>Alçat 2. Tram N-S dels murs 334 i 312 exempts</p>	<p>DATA</p> <p>Abril de 2021</p>		
<p>DIRECCIÓ I DIBUIX</p> <p>Arnau Josep Pou Cruanyes</p>	<p>BASE TOPOGRÀFICA</p> <p>ICGC 1:5000 Sistema de referència ETRS89</p> <p>Arquitecte Roberto Yebra</p>		